

Выписка из Единого государственного реестра недвижимости об объекте недвижимости

Сведения о характеристиках объекта недвижимости

На основании запроса от 11.11.2019 г., поступившего на рассмотрение 13.11.2019 г., сообщаем, что согласно записям Единого государственного реестра недвижимости:

Земельный участок			
(вид объекта недвижимости)			
Лист № ___ Раздела 1	Всего листов раздела 1 : ___	Всего разделов: ___	Всего листов выписки: ___
13.11.2019 № 99/2019/295064130			
Кадастровый номер:		50:23:0110142:181	

Номер кадастрового квартала:	50:23:0110142
Дата присвоения кадастрового номера:	06.11.2019
Ранее присвоенный государственный учетный номер:	данные отсутствуют
Адрес:	Московская область, р-н Раменский, г Раменское, проезд Спортивный
Площадь:	15198 +/- 43 кв. м
Кадастровая стоимость, руб.:	данные отсутствуют
Кадастровые номера расположенных в пределах земельного участка объектов недвижимости:	данные отсутствуют
Кадастровые номера объектов недвижимости, из которых образован объект недвижимости:	50:23:0110142:179
Кадастровые номера образованных объектов недвижимости:	данные отсутствуют
Сведения о включении объекта недвижимости в состав предприятия как имущественного комплекса:	

Государственный регистратор		ФГИС ЕГРН
полное наименование должности	подпись	инициалы, фамилия

М.П.

Выписка из Единого государственного реестра недвижимости об объекте недвижимости

Сведения о характеристиках объекта недвижимости

Земельный участок			
(вид объекта недвижимости)			
Лист № __ Раздела 1	Всего листов раздела 1 : __	Всего разделов: __	Всего листов выписки: __
13.11.2019 № 99/2019/295064130			
Кадастровый номер:		50:23:0110142:181	

Категория земель:	Земли населённых пунктов
Виды разрешенного использования:	под многоэтажное жилищное строительство
Сведения о кадастровом инженере:	Балицкая Светлана Петровна №77-12-58
Сведения о лесах, водных объектах и об иных природных объектах, расположенных в пределах земельного участка:	данные отсутствуют
Сведения о том, что земельный участок полностью или частично расположен в границах зоны с особыми условиями использования территории или территории объекта культурного наследия	данные отсутствуют
Сведения о том, что земельный участок расположен в границах особой экономической зоны, территории опережающего социально-экономического развития, зоны территориального развития в Российской Федерации, игровой зоны:	данные отсутствуют
Сведения о том, что земельный участок расположен в границах особо охраняемой природной территории, охотничьих угодий, лесничеств, лесопарков:	данные отсутствуют
Сведения о результатах проведения государственного земельного надзора:	данные отсутствуют
Сведения о расположении земельного участка в границах территории, в отношении которой утвержден проект межевания территории:	данные отсутствуют

Государственный регистратор		ФГИС ЕГРН
полное наименование должности	подпись	инициалы, фамилия

М.П.

Выписка из Единого государственного реестра недвижимости об объекте недвижимости
Сведения о характеристиках объекта недвижимости

Земельный участок			
(вид объекта недвижимости)			
Лист № ___ Раздела 1	Всего листов раздела 1 : ___	Всего разделов: ___	Всего листов выписки: ___
13.11.2019 № 99/2019/295064130			
Кадастровый номер:		50:23:0110142:181	

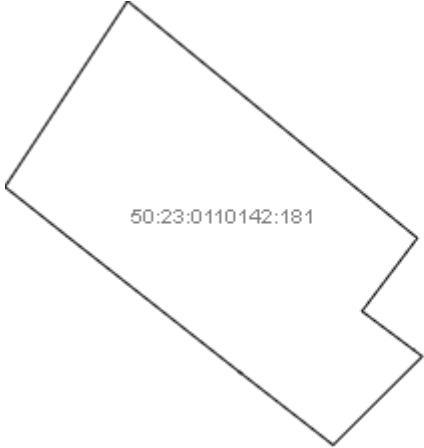
Условный номер земельного участка:	данные отсутствуют
Сведения о принятии акта и (или) заключении договора, предусматривающих предоставление в соответствии с земельным законодательством исполнительным органом государственной власти или органом местного самоуправления находящегося в государственной или муниципальной собственности земельного участка для строительства наемного дома социального использования или наемного дома коммерческого использования:	данные отсутствуют
Сведения о том, что земельный участок или земельные участки образованы на основании решения об изъятии земельного участка и (или) расположенного на нем объекта недвижимости для государственных или муниципальных нужд:	данные отсутствуют
Сведения о том, что земельный участок образован из земель или земельного участка, государственная собственность на которые не разграничена:	данные отсутствуют
Сведения о наличии земельного спора о местоположении границ земельных участков:	данные отсутствуют
Статус записи об объекте недвижимости:	Сведения об объекте недвижимости имеют статус "актуальные"
Особые отметки:	Сведения необходимые для заполнения раздела 2 отсутствуют.
Получатель выписки:	Алексеев Сергей Александрович

Государственный регистратор		ФГИС ЕГРН
полное наименование должности	подпись	инициалы, фамилия

М.П.

Выписка из Единого государственного реестра недвижимости об объекте недвижимости
Описание местоположения земельного участка

Земельный участок			
(вид объекта недвижимости)			
Лист № ___ Раздела 3	Всего листов раздела 3 : ___	Всего разделов: ___	Всего листов выписки: ___
13.11.2019 № 99/2019/295064130			
Кадастровый номер:		50:23:0110142:181	

План (чертеж, схема) земельного участка			
			
Масштаб 1: данные отсутствуют	Условные обозначения:		

Государственный регистратор		ФГИС ЕГРН
полное наименование должности	подпись	инициалы, фамилия

М.П.

Выписка из Единого государственного реестра недвижимости об объекте недвижимости
Описание местоположения земельного участка

Земельный участок			
(вид объекта недвижимости)			
Лист № __ Раздела 3.1	Всего листов раздела 3.1 : __	Всего разделов: __	Всего листов выписки: __
13.11.2019 № 99/2019/295064130			
Кадастровый номер:		50:23:0110142:181	

Описание местоположения границ земельного участка							
Номер п/п	Номер точки		Дирекционный угол	Горизонтальное проложение, м	Описание закрепления на местности	Кадастровые номера смежных участков	Сведения об адресах правообладателей смежных земельных участков
	начальная	конечная					
1	2	3	4	5	6	7	8
1	1	2	данные отсутствуют	данные отсутствуют	-	данные отсутствуют	данные отсутствуют
2	2	3	данные отсутствуют	данные отсутствуют	-	данные отсутствуют	данные отсутствуют
3	3	4	данные отсутствуют	данные отсутствуют	-	данные отсутствуют	данные отсутствуют
4	4	5	данные отсутствуют	данные отсутствуют	-	данные отсутствуют	данные отсутствуют
5	5	6	данные отсутствуют	данные отсутствуют	-	данные отсутствуют	данные отсутствуют
6	6	7	данные отсутствуют	данные отсутствуют	-	данные отсутствуют	данные отсутствуют
7	7	8	данные отсутствуют	данные отсутствуют	-	данные отсутствуют	данные отсутствуют
8	8	9	данные отсутствуют	данные отсутствуют	-	данные отсутствуют	данные отсутствуют
9	9	10	данные отсутствуют	данные отсутствуют	-	данные отсутствуют	данные отсутствуют
10	10	11	данные отсутствуют	данные отсутствуют	-	данные отсутствуют	данные отсутствуют
11	11	12	данные отсутствуют	данные отсутствуют	-	данные отсутствуют	данные отсутствуют
12	12	13	данные отсутствуют	данные отсутствуют	-	данные отсутствуют	данные отсутствуют
13	13	1	данные отсутствуют	данные отсутствуют	-	данные отсутствуют	данные отсутствуют

Государственный регистратор		ФГИС ЕГРН
полное наименование должности	подпись	инициалы, фамилия

М.П.

Выписка из Единого государственного реестра недвижимости об объекте недвижимости
Описание местоположения земельного участка

Земельный участок			
(вид объекта недвижимости)			
Лист № ___ Раздела 3.2	Всего листов раздела 3.2 : ___	Всего разделов: ___	Всего листов выписки: ___
13.11.2019 № 99/2019/295064130			
Кадастровый номер:		50:23:0110142:181	

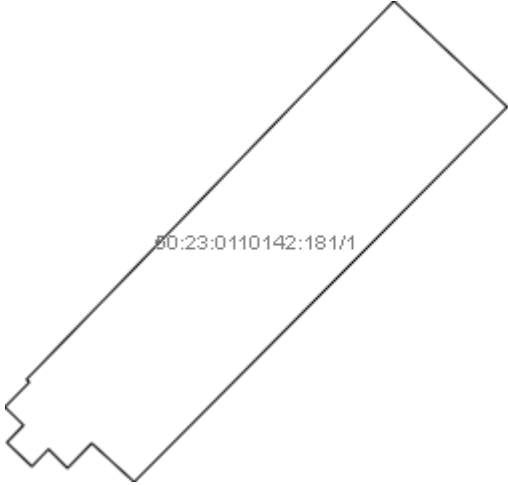
Сведения о характерных точках границы земельного участка				
Система координат: МСК-50, зона 2				
Зона №				
Номер точки	Координаты		Описание закрепления на местности	Средняя квадратическая погрешность определения координат характерных точек границ земельного участка, м
	X	Y		
1	2	3	4	5
1	448770.38	2232384.26	Закрепление отсутствует	0.1
2	448672.13	2232504.42	Закрепление отсутствует	0.1
3	448641.83	2232481.45	Закрепление отсутствует	0.1
4	448625.71	2232503.01	Закрепление отсутствует	0.1
5	448623.12	2232506.47	Закрепление отсутствует	0.1
6	448586.38	2232469.5	Закрепление отсутствует	0.1
7	448588.17	2232467.22	Закрепление отсутствует	0.1
8	448604.02	2232446.88	Закрепление отсутствует	0.1
9	448616.02	2232431.47	Закрепление отсутствует	0.1
10	448616.69	2232430.61	Закрепление отсутствует	0.1
11	448673.03	2232359.07	Закрепление отсутствует	0.1
12	448686.09	2232342.6	Закрепление отсутствует	0.1
13	448693.35	2232333.45	Закрепление отсутствует	0.1

Государственный регистратор		ФГИС ЕГРН
полное наименование должности	подпись	инициалы, фамилия

М.П.

Выписка из Единого государственного реестра недвижимости об объекте недвижимости
Сведения о частях земельного участка

Земельный участок			
(вид объекта недвижимости)			
Лист № ___ Раздела 4	Всего листов раздела 4 : ___	Всего разделов: ___	Всего листов выписки: ___
13.11.2019 № 99/2019/295064130			
Кадастровый номер:		50:23:0110142:181	

План (чертеж, схема) части земельного участка	Учетный номер части: 50:23:0110142:181/1
	
Масштаб 1: данные отсутствуют	Условные обозначения:

Государственный регистратор		ФГИС ЕГРН
полное наименование должности	подпись	инициалы, фамилия

М.П.

Выписка из Единого государственного реестра недвижимости об объекте недвижимости
Сведения о частях земельного участка

Земельный участок			
(вид объекта недвижимости)			
Лист № ___ Раздела 4	Всего листов раздела 4 : ___	Всего разделов: ___	Всего листов выписки: ___
13.11.2019 № 99/2019/295064130			
Кадастровый номер:		50:23:0110142:181	

План (чертеж, схема) части земельного участка	Учетный номер части: 50:23:0110142:181/2
	
Масштаб 1: данные отсутствуют	Условные обозначения:

Государственный регистратор		ФГИС ЕГРН
полное наименование должности	подпись	инициалы, фамилия

М.П.

Выписка из Единого государственного реестра недвижимости об объекте недвижимости
Сведения о частях земельного участка

Земельный участок			
(вид объекта недвижимости)			
Лист № __ Раздела 4	Всего листов раздела 4 : __	Всего разделов: __	Всего листов выписки: __
13.11.2019 № 99/2019/295064130			
Кадастровый номер:		50:23:0110142:181	

План (чертеж, схема) части земельного участка	Учетный номер части: 50:23:0110142:181/3
 <p>50:23:0110142:181/3</p>	
Масштаб 1: данные отсутствуют	Условные обозначения:

Государственный регистратор		ФГИС ЕГРН
полное наименование должности	подпись	инициалы, фамилия

М.П.

Выписка из Единого государственного реестра недвижимости об объекте недвижимости
Сведения о частях земельного участка

Земельный участок			
(вид объекта недвижимости)			
Лист № __ Раздела 4	Всего листов раздела 4 : __	Всего разделов: __	Всего листов выписки: __
13.11.2019 № 99/2019/295064130			
Кадастровый номер:		50:23:0110142:181	

План (чертеж, схема) части земельного участка	Учетный номер части: 50:23:0110142:181/4
	
Масштаб 1: данные отсутствуют	Условные обозначения:

Государственный регистратор		ФГИС ЕГРН
полное наименование должности	подпись	инициалы, фамилия

М.П.

Выписка из Единого государственного реестра недвижимости об объекте недвижимости
Сведения о частях земельного участка

Земельный участок			
(вид объекта недвижимости)			
Лист № __ Раздела 4	Всего листов раздела 4 : __	Всего разделов: __	Всего листов выписки: __
13.11.2019 № 99/2019/295064130			
Кадастровый номер:		50:23:0110142:181	

План (чертеж, схема) части земельного участка	Учетный номер части: 50:23:0110142:181/5
	
Масштаб 1: данные отсутствуют	Условные обозначения:

Государственный регистратор		ФГИС ЕГРН
полное наименование должности	подпись	инициалы, фамилия

М.П.

Выписка из Единого государственного реестра недвижимости об объекте недвижимости
Сведения о частях земельного участка

Земельный участок			
<small>(вид объекта недвижимости)</small>			
Лист № __ Раздела 4	Всего листов раздела 4 : __	Всего разделов: __	Всего листов выписки: __
13.11.2019 № 99/2019/295064130			
Кадастровый номер:		50:23:0110142:181	

План (чертеж, схема) части земельного участка	Учетный номер части: 50:23:0110142:181/6
 <p>50:23:0110142:181/6</p>	
Масштаб 1: данные отсутствуют	Условные обозначения:

Государственный регистратор		ФГИС ЕГРН
полное наименование должности	подпись	инициалы, фамилия

М.П.

Выписка из Единого государственного реестра недвижимости об объекте недвижимости
Сведения о частях земельного участка

Земельный участок			
(вид объекта недвижимости)			
Лист № __ Раздела 4	Всего листов раздела 4 : __	Всего разделов: __	Всего листов выписки: __
13.11.2019 № 99/2019/295064130			
Кадастровый номер:		50:23:0110142:181	

План (чертеж, схема) части земельного участка	Учетный номер части: 50:23:0110142:181/7
 <p>50:23:0110142:181/7</p>	
Масштаб 1: данные отсутствуют	Условные обозначения:

Государственный регистратор		ФГИС ЕГРН
полное наименование должности	подпись	инициалы, фамилия

М.П.

Выписка из Единого государственного реестра недвижимости об объекте недвижимости
Сведения о частях земельного участка

Земельный участок			
<small>(вид объекта недвижимости)</small>			
Лист № __ Раздела 4	Всего листов раздела 4 : __	Всего разделов: __	Всего листов выписки: __
13.11.2019 № 99/2019/295064130			
Кадастровый номер:		50:23:0110142:181	

План (чертеж, схема) части земельного участка	Учетный номер части: 50:23:0110142:181/8
	
Масштаб 1: данные отсутствуют	Условные обозначения:

Государственный регистратор		ФГИС ЕГРН
полное наименование должности	подпись	инициалы, фамилия

М.П.

Выписка из Единого государственного реестра недвижимости об объекте недвижимости
Сведения о частях земельного участка

Земельный участок			
<small>(вид объекта недвижимости)</small>			
Лист № __ Раздела 4	Всего листов раздела 4 : __	Всего разделов: __	Всего листов выписки: __
13.11.2019 № 99/2019/295064130			
Кадастровый номер:		50:23:0110142:181	

План (чертеж, схема) части земельного участка	Учетный номер части: 50:23:0110142:181/9
	
Масштаб 1: данные отсутствуют	Условные обозначения:

Государственный регистратор		ФГИС ЕГРН
полное наименование должности	подпись	инициалы, фамилия

М.П.

Выписка из Единого государственного реестра недвижимости об объекте недвижимости
Сведения о частях земельного участка

Земельный участок			
(вид объекта недвижимости)			
Лист № __ Раздела 4	Всего листов раздела 4 : __	Всего разделов: __	Всего листов выписки: __
13.11.2019 № 99/2019/295064130			
Кадастровый номер:		50:23:0110142:181	

План (чертеж, схема) части земельного участка	Учетный номер части: 50:23:0110142:181/10
	
Масштаб 1: данные отсутствуют	Условные обозначения:

Государственный регистратор		ФГИС ЕГРН
полное наименование должности	подпись	инициалы, фамилия

М.П.

Выписка из Единого государственного реестра недвижимости об объекте недвижимости
Сведения о частях земельного участка

Земельный участок			
(вид объекта недвижимости)			
Лист № __ Раздела 4	Всего листов раздела 4 : __	Всего разделов: __	Всего листов выписки: __
13.11.2019 № 99/2019/295064130			
Кадастровый номер:		50:23:0110142:181	

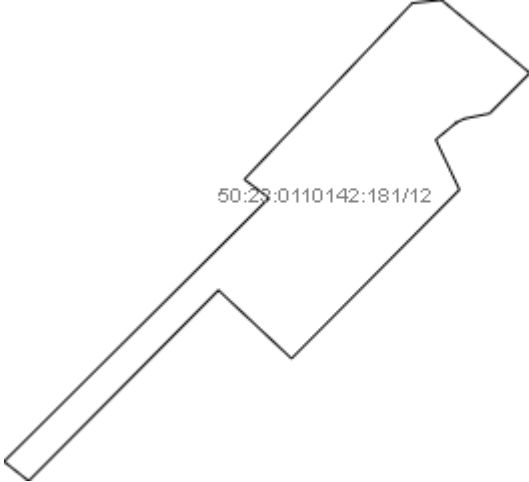
План (чертеж, схема) части земельного участка	Учетный номер части: 50:23:0110142:181/11
	
Масштаб 1: данные отсутствуют	Условные обозначения:

Государственный регистратор		ФГИС ЕГРН
полное наименование должности	подпись	инициалы, фамилия

М.П.

Выписка из Единого государственного реестра недвижимости об объекте недвижимости
Сведения о частях земельного участка

Земельный участок			
(вид объекта недвижимости)			
Лист № ___ Раздела 4	Всего листов раздела 4 : ___	Всего разделов: ___	Всего листов выписки: ___
13.11.2019 № 99/2019/295064130			
Кадастровый номер:		50:23:0110142:181	

План (чертеж, схема) части земельного участка	Учетный номер части: 50:23:0110142:181/12
	
Масштаб 1: данные отсутствуют	Условные обозначения:

Государственный регистратор		ФГИС ЕГРН
полное наименование должности	подпись	инициалы, фамилия

М.П.

Выписка из Единого государственного реестра недвижимости об объекте недвижимости
Сведения о частях земельного участка

Земельный участок			
(вид объекта недвижимости)			
Лист № __ Раздела 4	Всего листов раздела 4 : __	Всего разделов: __	Всего листов выписки: __
13.11.2019 № 99/2019/295064130			
Кадастровый номер:		50:23:0110142:181	

План (чертеж, схема) части земельного участка	Учетный номер части: 50:23:0110142:181/13
 <p>50:23:0110142:181/13</p>	
Масштаб 1: данные отсутствуют	Условные обозначения:

Государственный регистратор		ФГИС ЕГРН
полное наименование должности	подпись	инициалы, фамилия

М.П.

Выписка из Единого государственного реестра недвижимости об объекте недвижимости
Сведения о частях земельного участка

Земельный участок			
(вид объекта недвижимости)			
Лист № __ Раздела 4.1	Всего листов раздела 4.1 : __	Всего разделов: __	Всего листов выписки: __
13.11.2019 № 99/2019/295064130			
Кадастровый номер:		50:23:0110142:181	

Учетный номер части	Площадь (м ²)	Содержание ограничения в использовании или ограничения права на объект недвижимости или обременения объекта недвижимости
1	2	3
1	526	Ограничения прав на земельный участок, предусмотренные статьями 56, 56.1 Земельного кодекса Российской Федерации
2	2434	Ограничения прав на земельный участок, предусмотренные статьями 56, 56.1 Земельного кодекса Российской Федерации, 50.23.2.42, Постановление Правительства Российской Федерации "О некоторых вопросах установления охранных зон объектов электросетевого хозяйства" № 736 от 26.08.2013
3	187	Ограничения прав на земельный участок, предусмотренные статьями 56, 56.1 Земельного кодекса Российской Федерации, 50.00.2.224, Постановление "О порядке установления охранных зон объектов электросетевого хозяйства и особых условий использования земельных участков, расположенных в границах таких зон" № 160 от 24.02.2009
4	38	Ограничения прав на земельный участок, предусмотренные статьями 56, 56.1 Земельного кодекса Российской Федерации
5	531	Ограничения прав на земельный участок, предусмотренные статьями 56, 56.1 Земельного кодекса Российской Федерации
6	186	Ограничения прав на земельный участок, предусмотренные статьями 56, 56.1 Земельного кодекса Российской Федерации
7	186	Ограничения прав на земельный участок, предусмотренные статьями 56, 56.1 Земельного кодекса Российской Федерации
8	2434	Ограничения прав на земельный участок, предусмотренные статьями 56, 56.1 Земельного кодекса Российской Федерации

Государственный регистратор		ФГИС ЕГРН
полное наименование должности	подпись	инициалы, фамилия

М.П.

Выписка из Единого государственного реестра недвижимости об объекте недвижимости
Сведения о частях земельного участка

Земельный участок			
<small>(вид объекта недвижимости)</small>			
Лист № __ Раздела 4.1	Всего листов раздела 4.1 : __	Всего разделов: __	Всего листов выписки: __
13.11.2019 № 99/2019/295064130			
Кадастровый номер:		50:23:0110142:181	

Учетный номер части	Площадь (м ²)	Содержание ограничения в использовании или ограничения права на объект недвижимости или обременения объекта недвижимости
1	2	3
9	1954	Ограничения прав на земельный участок, предусмотренные статьями 56, 56.1 Земельного кодекса Российской Федерации
10	1767	Ограничения прав на земельный участок, предусмотренные статьями 56, 56.1 Земельного кодекса Российской Федерации
11	2434	Ограничения прав на земельный участок, предусмотренные статьями 56, 56.1 Земельного кодекса Российской Федерации
12	1161	Ограничения прав на земельный участок, предусмотренные статьями 56, 56.1 Земельного кодекса Российской Федерации
13	1056	Ограничения прав на земельный участок, предусмотренные статьями 56, 56.1 Земельного кодекса Российской Федерации

Государственный регистратор		ФГИС ЕГРН
полное наименование должности	подпись	инициалы, фамилия

М.П.

Выписка из Единого государственного реестра недвижимости об объекте недвижимости
Сведения о частях земельного участка

Земельный участок				
<small>(вид объекта недвижимости)</small>				
Лист № ___ Раздела 4.2		Всего листов раздела 4.2 : ___		Всего разделов: ___
Всего листов выписки: ___				
13.11.2019 № 99/2019/295064130				
Кадастровый номер:			50:23:0110142:181	
Сведения о характерных точках границы части (частей) земельного участка				
Учетный номер части: 1				
Система координат: МСК-50, зона 2				
Зона №				
Номер точки	Координаты, м		Описание закрепления на местности	Средняя квадратическая погрешность определения координат характерных точек границы части земельного участка, м
	X	Y		
1	2	3	4	5
4	448625.71	2232503.01	Закрепление отсутствует	0.1
5	448623.12	2232506.47	Закрепление отсутствует	0.1
5	448623.12	2232506.47	Закрепление отсутствует	0.1
5	448623.12	2232506.47	Закрепление отсутствует	0.1
5	448623.12	2232506.47	Закрепление отсутствует	0.1
5	448623.12	2232506.47	Закрепление отсутствует	0.1
5	448623.12	2232506.47	Закрепление отсутствует	0.1
6	448586.38	2232469.5	Закрепление отсутствует	0.1
6	448586.38	2232469.5	Закрепление отсутствует	0.1
6	448586.38	2232469.5	Закрепление отсутствует	0.1
6	448586.38	2232469.5	Закрепление отсутствует	0.1
6	448586.38	2232469.5	Закрепление отсутствует	0.1
6	448586.38	2232469.5	Закрепление отсутствует	0.1
6	448586.38	2232469.5	Закрепление отсутствует	0.1
7	448588.17	2232467.22	Закрепление отсутствует	0.1
7	448588.17	2232467.22	Закрепление отсутствует	0.1
7	448588.17	2232467.22	Закрепление отсутствует	0.1
8	448604.02	2232446.88	Закрепление отсутствует	0.1
Государственный регистратор			ФГИС ЕГРН	
полное наименование должности			подпись	
			инициалы, фамилия	

М.П.

Выписка из Единого государственного реестра недвижимости об объекте недвижимости
Сведения о частях земельного участка

Земельный участок			
(вид объекта недвижимости)			
Лист № ___ Раздела <u>4.2</u>	Всего листов раздела <u>4.2</u> : ___	Всего разделов: ___	Всего листов выписки: ___
13.11.2019 № 99/2019/295064130			
Кадастровый номер:		50:23:0110142:181	

Номер точки	Координаты, м		Описание закрепления на местности	Средняя квадратическая погрешность определения координат характерных точек границы части земельного участка, м
	X	Y		
1	2	3	4	5
8	448604.02	2232446.88	Закрепление отсутствует	0.1
8	448604.02	2232446.88	Закрепление отсутствует	0.1
9	448616.02	2232431.47	Закрепление отсутствует	0.1
9	448616.02	2232431.47	Закрепление отсутствует	0.1
9	448616.02	2232431.47	Закрепление отсутствует	0.1
10	448616.69	2232430.61	Закрепление отсутствует	0.1
10	448616.69	2232430.61	Закрепление отсутствует	0.1
10	448616.69	2232430.61	Закрепление отсутствует	0.1
11	448673.03	2232359.07	Закрепление отсутствует	0.1
11	448673.03	2232359.07	Закрепление отсутствует	0.1
11	448673.03	2232359.07	Закрепление отсутствует	0.1
12	448686.09	2232342.6	Закрепление отсутствует	0.1
12	448686.09	2232342.6	Закрепление отсутствует	0.1
12	448686.09	2232342.6	Закрепление отсутствует	0.1
14	448577.01	2232469.9	Закрепление отсутствует	0.1
14	448577.01	2232469.9	Закрепление отсутствует	0.1
14	448577.01	2232469.9	Закрепление отсутствует	0.1

Государственный регистратор		ФГИС ЕГРН
полное наименование должности	подпись	инициалы, фамилия

М.П.

Выписка из Единого государственного реестра недвижимости об объекте недвижимости
Сведения о частях земельного участка

Земельный участок			
(вид объекта недвижимости)			
Лист № ___ Раздела 4.2	Всего листов раздела 4.2 : ___	Всего разделов: ___	Всего листов выписки: ___
13.11.2019 № 99/2019/295064130			
Кадастровый номер:		50:23:0110142:181	

Номер точки	Координаты, м		Описание закрепления на местности	Средняя квадратическая погрешность определения координат характерных точек границы части земельного участка, м
	X	Y		
1	2	3	4	5
14	448577.01	2232469.9	Закрепление отсутствует	0.1
14	448577.01	2232469.9	Закрепление отсутствует	0.1
15	448578.98	2232471.82	Закрепление отсутствует	0.1
15	448578.98	2232471.82	Закрепление отсутствует	0.1
15	448578.98	2232471.82	Закрепление отсутствует	0.1
15	448578.98	2232471.82	Закрепление отсутствует	0.1
15	448578.98	2232471.82	Закрепление отсутствует	0.1
15	448578.98	2232471.82	Закрепление отсутствует	0.1
16	448579.21	2232471.61	Закрепление отсутствует	0.1
16	448579.21	2232471.61	Закрепление отсутствует	0.1
17	448609.1	2232500.65	Закрепление отсутствует	0.1
17	448609.1	2232500.65	Закрепление отсутствует	0.1
18	448600.73	2232509.6	Закрепление отсутствует	0.1
19	448571.1	2232480.11	Закрепление отсутствует	0.1
19	448571.1	2232480.11	Закрепление отсутствует	0.1
19	448571.1	2232480.11	Закрепление отсутствует	0.1
19	448571.1	2232480.11	Закрепление отсутствует	0.1
20	448574.16	2232476.76	Закрепление отсутствует	0.1

Государственный регистратор		ФГИС ЕГРН
полное наименование должности	подпись	инициалы, фамилия

М.П.

Выписка из Единого государственного реестра недвижимости об объекте недвижимости
Сведения о частях земельного участка

Земельный участок			
<small>(вид объекта недвижимости)</small>			
Лист № ___	Раздела 4.2	Всего листов раздела 4.2 : ___	Всего разделов: ___
Всего листов выписки: ___			
13.11.2019 № 99/2019/295064130			
Кадастровый номер:		50:23:0110142:181	

Номер точки	Координаты, м		Описание закрепления на местности	Средняя квадратическая погрешность определения координат характерных точек границы части земельного участка, м
	X	Y		
1	2	3	4	5
20	448574.16	2232476.76	Закрепление отсутствует	0.1
20	448574.16	2232476.76	Закрепление отсутствует	0.1
20	448574.16	2232476.76	Закрепление отсутствует	0.1
20	448574.16	2232476.76	Закрепление отсутствует	0.1
21	448572.19	2232474.84	Закрепление отсутствует	0.1
21	448572.19	2232474.84	Закрепление отсутствует	0.1
21	448572.19	2232474.84	Закрепление отсутствует	0.1
21	448572.19	2232474.84	Закрепление отсутствует	0.1
21	448572.19	2232474.84	Закрепление отсутствует	0.1
22	448573.7	2232473.34	Закрепление отсутствует	0.1
22	448573.7	2232473.34	Закрепление отсутствует	0.1
22	448573.7	2232473.34	Закрепление отсутствует	0.1
22	448573.7	2232473.34	Закрепление отсутствует	0.1
23	448572.32	2232472.03	Закрепление отсутствует	0.1
23	448572.32	2232472.03	Закрепление отсутствует	0.1
23	448572.32	2232472.03	Закрепление отсутствует	0.1
23	448572.32	2232472.03	Закрепление отсутствует	0.1

Государственный регистратор		ФГИС ЕГРН
полное наименование должности	подпись	инициалы, фамилия

М.П.

Выписка из Единого государственного реестра недвижимости об объекте недвижимости
Сведения о частях земельного участка

Земельный участок			
(вид объекта недвижимости)			
Лист № ___ Раздела 4.2	Всего листов раздела 4.2 : ___	Всего разделов: ___	Всего листов выписки: ___
13.11.2019 № 99/2019/295064130			
Кадастровый номер:		50:23:0110142:181	

Номер точки	Координаты, м		Описание закрепления на местности	Средняя квадратическая погрешность определения координат характерных точек границы части земельного участка, м
	X	Y		
1	2	3	4	5
23	448572.32	2232472.03	Закрепление отсутствует	0.1
24	448574.22	2232470.05	Закрепление отсутствует	0.1
24	448574.22	2232470.05	Закрепление отсутствует	0.1
24	448574.22	2232470.05	Закрепление отсутствует	0.1
24	448574.22	2232470.05	Закрепление отсутствует	0.1
24	448574.22	2232470.05	Закрепление отсутствует	0.1
25	448575.59	2232471.37	Закрепление отсутствует	0.1
25	448575.59	2232471.37	Закрепление отсутствует	0.1
25	448575.59	2232471.37	Закрепление отсутствует	0.1
26	448687.18	2232343.63	данные отсутствуют	0.1
26	448687.18	2232343.63	Закрепление отсутствует	0.1
26	448687.18	2232343.63	Закрепление отсутствует	0.1
27	448604.37	2232447.13	данные отсутствуют	0.1
27	448604.37	2232447.13	Закрепление отсутствует	0.1
27	448604.37	2232447.13	Закрепление отсутствует	0.1
28	448608.84	2232449.56	данные отсутствуют	0.1
29	448613.77	2232450.79	данные отсутствуют	0.1

Государственный регистратор		ФГИС ЕГРН
полное наименование должности	подпись	инициалы, фамилия

М.П.

Выписка из Единого государственного реестра недвижимости об объекте недвижимости
Сведения о частях земельного участка

Земельный участок			
(вид объекта недвижимости)			
Лист № ___ Раздела 4.2	Всего листов раздела 4.2 : ___	Всего разделов: ___	Всего листов выписки: ___
13.11.2019 № 99/2019/295064130			
Кадастровый номер:		50:23:0110142:181	

Номер точки	Координаты, м		Описание закрепления на местности	Средняя квадратическая погрешность определения координат характерных точек границы части земельного участка, м
	X	Y		
1	2	3	4	5
29	448613.77	2232450.79	Закрепление отсутствует	0.1
29	448613.77	2232450.79	Закрепление отсутствует	0.1
30	448618.86	2232450.74	данные отсутствуют	0.1
30	448618.86	2232450.74	Закрепление отсутствует	0.1
30	448618.86	2232450.74	Закрепление отсутствует	0.1
31	448623.77	2232449.4	данные отсутствуют	0.1
31	448623.77	2232449.4	Закрепление отсутствует	0.1
31	448623.77	2232449.4	Закрепление отсутствует	0.1
32	448628.19	2232446.86	данные отсутствуют	0.1
32	448628.19	2232446.86	Закрепление отсутствует	0.1
32	448628.19	2232446.86	Закрепление отсутствует	0.1
33	448631.82	2232443.3	данные отсутствуют	0.1
33	448631.82	2232443.3	Закрепление отсутствует	0.1
33	448631.82	2232443.3	Закрепление отсутствует	0.1
34	448689.11	2232370.49	данные отсутствуют	0.1
34	448689.11	2232370.49	Закрепление отсутствует	0.1
34	448689.11	2232370.49	Закрепление отсутствует	0.1

Государственный регистратор		ФГИС ЕГРН
полное наименование должности	подпись	инициалы, фамилия

М.П.

Выписка из Единого государственного реестра недвижимости об объекте недвижимости
Сведения о частях земельного участка

Земельный участок			
(вид объекта недвижимости)			
Лист № ___ Раздела <u>4.2</u>	Всего листов раздела <u>4.2</u> : ___	Всего разделов: ___	Всего листов выписки: ___
13.11.2019 № 99/2019/295064130			
Кадастровый номер:		50:23:0110142:181	

Номер точки	Координаты, м		Описание закрепления на местности	Средняя квадратическая погрешность определения координат характерных точек границы части земельного участка, м
	X	Y		
1	2	3	4	5
35	448692.03	2232365.38	данные отсутствуют	0.1
35	448692.03	2232365.38	Закрепление отсутствует	0.1
35	448692.03	2232365.38	Закрепление отсутствует	0.1
36	448693.33	2232359.64	данные отсутствуют	0.1
36	448693.33	2232359.64	Закрепление отсутствует	0.1
36	448693.33	2232359.64	Закрепление отсутствует	0.1
37	448692.91	2232353.77	данные отсутствуют	0.1
37	448692.91	2232353.77	Закрепление отсутствует	0.1
37	448692.91	2232353.77	Закрепление отсутствует	0.1
38	448690.8	2232348.27	данные отсутствуют	0.1
38	448690.8	2232348.27	Закрепление отсутствует	0.1
38	448690.8	2232348.27	Закрепление отсутствует	0.1
39	448588.18	2232467.21	данные отсутствуют	данные отсутствуют
40	448580.43	2232473.24	Закрепление отсутствует	0.1
41	448575.61	2232478.18	Закрепление отсутствует	0.1
42	448640.86	2232531.51	Закрепление отсутствует	0.1
42	448640.86	2232531.51	Закрепление отсутствует	0.1
Государственный регистратор				ФГИС ЕГРН
полное наименование должности			подпись	инициалы, фамилия

М.П.

Выписка из Единого государственного реестра недвижимости об объекте недвижимости
Сведения о частях земельного участка

Земельный участок			
(вид объекта недвижимости)			
Лист № ___ Раздела 4.2	Всего листов раздела 4.2 : ___	Всего разделов: ___	Всего листов выписки: ___
13.11.2019 № 99/2019/295064130			
Кадастровый номер:		50:23:0110142:181	

Номер точки	Координаты, м		Описание закрепления на местности	Средняя квадратическая погрешность определения координат характерных точек границы части земельного участка, м
	X	Y		
1	2	3	4	5
43	448641.95	2232541.15	Закрепление отсутствует	0.1
43	448641.95	2232541.15	Закрепление отсутствует	0.1
44	448640.54	2232542.85	Закрепление отсутствует	0.1
44	448640.54	2232542.85	Закрепление отсутствует	0.1
45	448634.89	2232537.23	Закрепление отсутствует	0.1
45	448634.89	2232537.23	Закрепление отсутствует	0.1
45	448634.89	2232537.23	Закрепление отсутствует	0.1
45	448634.89	2232537.23	Закрепление отсутствует	0.1
45	448634.89	2232537.23	Закрепление отсутствует	0.1
46	448634.19	2232533.79	Закрепление отсутствует	0.1
46	448634.19	2232533.79	Закрепление отсутствует	0.1
46	448634.19	2232533.79	Закрепление отсутствует	0.1
46	448634.19	2232533.79	Закрепление отсутствует	0.1
46	448634.19	2232533.79	Закрепление отсутствует	0.1
46	448634.19	2232533.79	Закрепление отсутствует	0.1
47	448633.67	2232532.66	Закрепление отсутствует	0.1
47	448633.67	2232532.66	Закрепление отсутствует	0.1
47	448633.67	2232532.66	Закрепление отсутствует	0.1

Государственный регистратор		ФГИС ЕГРН
полное наименование должности	подпись	инициалы, фамилия

М.П.

Выписка из Единого государственного реестра недвижимости об объекте недвижимости
Сведения о частях земельного участка

Земельный участок			
(вид объекта недвижимости)			
Лист № ___ Раздела 4.2	Всего листов раздела 4.2 : ___	Всего разделов: ___	Всего листов выписки: ___
13.11.2019 № 99/2019/295064130			
Кадастровый номер:		50:23:0110142:181	

Номер точки	Координаты, м		Описание закрепления на местности	Средняя квадратическая погрешность определения координат характерных точек границы части земельного участка, м
	X	Y		
1	2	3	4	5
47	448633.67	2232532.66	Закрепление отсутствует	0.1
48	448631.25	2232529.73	Закрепление отсутствует	0.1
48	448631.25	2232529.73	Закрепление отсутствует	0.1
48	448631.25	2232529.73	Закрепление отсутствует	0.1
48	448631.25	2232529.73	Закрепление отсутствует	0.1
48	448631.25	2232529.73	Закрепление отсутствует	0.1
49	448624.27	2232533.04	Закрепление отсутствует	0.1
49	448624.27	2232533.04	Закрепление отсутствует	0.1
49	448624.27	2232533.04	Закрепление отсутствует	0.1
49	448624.27	2232533.04	Закрепление отсутствует	0.1
50	448600.73	2232509.61	Закрепление отсутствует	0.1
50	448600.73	2232509.61	Закрепление отсутствует	0.1
51	448625.7	2232503.01	Закрепление отсутствует	0.1
51	448625.7	2232503.01	Закрепление отсутствует	0.1
52	448608.85	2232449.56	Закрепление отсутствует	0.1
52	448608.85	2232449.56	Закрепление отсутствует	0.1
53	448650.28	2232526.45	Закрепление отсутствует	0.1

Государственный регистратор		ФГИС ЕГРН
полное наименование должности	подпись	инициалы, фамилия

М.П.

Выписка из Единого государственного реестра недвижимости об объекте недвижимости
Сведения о частях земельного участка

Земельный участок			
(вид объекта недвижимости)			
Лист № ___ Раздела <u>4.2</u>	Всего листов раздела <u>4.2</u> : ___	Всего разделов: ___	Всего листов выписки: ___
13.11.2019 № 99/2019/295064130			
Кадастровый номер:		50:23:0110142:181	

Номер точки	Координаты, м		Описание закрепления на местности	Средняя квадратическая погрешность определения координат характерных точек границы части земельного участка, м
	X	Y		
1	2	3	4	5
53	448650.28	2232526.45	Закрепление отсутствует	0.1
53	448650.28	2232526.45	Закрепление отсутствует	0.1
54	448588.17	2232467.21	Закрепление отсутствует	0.1
55	448583.67	2232472.94	Закрепление отсутствует	0.1
55	448583.67	2232472.94	Закрепление отсутствует	0.1
55	448583.67	2232472.94	Закрепление отсутствует	0.1
56	448580.82	2232470.11	Закрепление отсутствует	0.1
56	448580.82	2232470.11	Закрепление отсутствует	0.1
57	448573.69	2232473.34	Закрепление отсутствует	0.1
58	448624.27	2232533.05	Закрепление отсутствует	0.1
59	448633.66	2232532.66	Закрепление отсутствует	0.1
60	448640.54	2232542.86	Закрепление отсутствует	0.1
60	448640.54	2232542.86	Закрепление отсутствует	0.1
60	448640.54	2232542.86	Закрепление отсутствует	0.1
61	448650.72	2232530.54	Закрепление отсутствует	0.1
62	448650.72	2232530.53	Закрепление отсутствует	0.1
62	448650.72	2232530.53	Закрепление отсутствует	0.1

Государственный регистратор		ФГИС ЕГРН
полное наименование должности	подпись	инициалы, фамилия

М.П.

Выписка из Единого государственного реестра недвижимости об объекте недвижимости

Сведения о частях земельного участка

Земельный участок			
(вид объекта недвижимости)			
Лист № ___ Раздела 4.2	Всего листов раздела 4.2 : ___	Всего разделов: ___	Всего листов выписки: ___
13.11.2019 № 99/2019/295064130			
Кадастровый номер:		50:23:0110142:181	

Номер точки	Координаты, м		Описание закрепления на местности	Средняя квадратическая погрешность определения координат характерных точек границы части земельного участка, м
	X	Y		
1	2	3	4	5
63	448575.6	2232471.37	Закрепление отсутствует	0.1
63	448575.6	2232471.37	Закрепление отсутствует	0.1
64	448625.71	2232503.02	Закрепление отсутствует	0.1
64	448625.71	2232503.02	Закрепление отсутствует	0.1
65	448610.26	2232499.42	Закрепление отсутствует	0.1

Государственный регистратор		ФГИС ЕГРН
полное наименование должности	подпись	инициалы, фамилия

М.П.

Выписка из Единого государственного реестра недвижимости об объекте недвижимости
Сведения о частях земельного участка

Земельный участок				
<small>(вид объекта недвижимости)</small>				
Лист № ___ Раздела 4.2		Всего листов раздела 4.2 : ___		Всего разделов: ___
Всего листов выписки: ___				
13.11.2019 № 99/2019/295064130				
Кадастровый номер:			50:23:0110142:181	
Сведения о характерных точках границы части (частей) земельного участка				
Учетный номер части: 2				
Система координат: МСК-50, зона 2				
Зона №				
Номер точки	Координаты, м		Описание закрепления на местности	Средняя квадратическая погрешность определения координат характерных точек границы части земельного участка, м
	X	Y		
1	2	3	4	5
4	448625.71	2232503.01	Закрепление отсутствует	0.1
5	448623.12	2232506.47	Закрепление отсутствует	0.1
5	448623.12	2232506.47	Закрепление отсутствует	0.1
5	448623.12	2232506.47	Закрепление отсутствует	0.1
5	448623.12	2232506.47	Закрепление отсутствует	0.1
5	448623.12	2232506.47	Закрепление отсутствует	0.1
5	448623.12	2232506.47	Закрепление отсутствует	0.1
6	448586.38	2232469.5	Закрепление отсутствует	0.1
6	448586.38	2232469.5	Закрепление отсутствует	0.1
6	448586.38	2232469.5	Закрепление отсутствует	0.1
6	448586.38	2232469.5	Закрепление отсутствует	0.1
6	448586.38	2232469.5	Закрепление отсутствует	0.1
6	448586.38	2232469.5	Закрепление отсутствует	0.1
6	448586.38	2232469.5	Закрепление отсутствует	0.1
7	448588.17	2232467.22	Закрепление отсутствует	0.1
7	448588.17	2232467.22	Закрепление отсутствует	0.1
7	448588.17	2232467.22	Закрепление отсутствует	0.1
8	448604.02	2232446.88	Закрепление отсутствует	0.1
Государственный регистратор			ФГИС ЕГРН	
полное наименование должности			подпись	
			инициалы, фамилия	

М.П.

Выписка из Единого государственного реестра недвижимости об объекте недвижимости
Сведения о частях земельного участка

Земельный участок			
(вид объекта недвижимости)			
Лист № ___ Раздела <u>4.2</u>	Всего листов раздела <u>4.2</u> : ___	Всего разделов: ___	Всего листов выписки: ___
13.11.2019 № 99/2019/295064130			
Кадастровый номер:		50:23:0110142:181	

Номер точки	Координаты, м		Описание закрепления на местности	Средняя квадратическая погрешность определения координат характерных точек границы части земельного участка, м
	X	Y		
1	2	3	4	5
8	448604.02	2232446.88	Закрепление отсутствует	0.1
8	448604.02	2232446.88	Закрепление отсутствует	0.1
9	448616.02	2232431.47	Закрепление отсутствует	0.1
9	448616.02	2232431.47	Закрепление отсутствует	0.1
9	448616.02	2232431.47	Закрепление отсутствует	0.1
10	448616.69	2232430.61	Закрепление отсутствует	0.1
10	448616.69	2232430.61	Закрепление отсутствует	0.1
10	448616.69	2232430.61	Закрепление отсутствует	0.1
11	448673.03	2232359.07	Закрепление отсутствует	0.1
11	448673.03	2232359.07	Закрепление отсутствует	0.1
11	448673.03	2232359.07	Закрепление отсутствует	0.1
12	448686.09	2232342.6	Закрепление отсутствует	0.1
12	448686.09	2232342.6	Закрепление отсутствует	0.1
12	448686.09	2232342.6	Закрепление отсутствует	0.1
14	448577.01	2232469.9	Закрепление отсутствует	0.1
14	448577.01	2232469.9	Закрепление отсутствует	0.1
14	448577.01	2232469.9	Закрепление отсутствует	0.1

Государственный регистратор		ФГИС ЕГРН
полное наименование должности	подпись	инициалы, фамилия

М.П.

Выписка из Единого государственного реестра недвижимости об объекте недвижимости
Сведения о частях земельного участка

Земельный участок			
<small>(вид объекта недвижимости)</small>			
Лист № ___ Раздела 4.2	Всего листов раздела 4.2 : ___	Всего разделов: ___	Всего листов выписки: ___
13.11.2019 № 99/2019/295064130			
Кадастровый номер:		50:23:0110142:181	

Номер точки	Координаты, м		Описание закрепления на местности	Средняя квадратическая погрешность определения координат характерных точек границы части земельного участка, м
	X	Y		
1	2	3	4	5
14	448577.01	2232469.9	Закрепление отсутствует	0.1
14	448577.01	2232469.9	Закрепление отсутствует	0.1
15	448578.98	2232471.82	Закрепление отсутствует	0.1
15	448578.98	2232471.82	Закрепление отсутствует	0.1
15	448578.98	2232471.82	Закрепление отсутствует	0.1
15	448578.98	2232471.82	Закрепление отсутствует	0.1
15	448578.98	2232471.82	Закрепление отсутствует	0.1
15	448578.98	2232471.82	Закрепление отсутствует	0.1
16	448579.21	2232471.61	Закрепление отсутствует	0.1
16	448579.21	2232471.61	Закрепление отсутствует	0.1
17	448609.1	2232500.65	Закрепление отсутствует	0.1
17	448609.1	2232500.65	Закрепление отсутствует	0.1
18	448600.73	2232509.6	Закрепление отсутствует	0.1
19	448571.1	2232480.11	Закрепление отсутствует	0.1
19	448571.1	2232480.11	Закрепление отсутствует	0.1
19	448571.1	2232480.11	Закрепление отсутствует	0.1
19	448571.1	2232480.11	Закрепление отсутствует	0.1
20	448574.16	2232476.76	Закрепление отсутствует	0.1

Государственный регистратор		ФГИС ЕГРН
полное наименование должности	подпись	инициалы, фамилия

М.П.

Выписка из Единого государственного реестра недвижимости об объекте недвижимости
Сведения о частях земельного участка

Земельный участок			
(вид объекта недвижимости)			
Лист № ___ Раздела 4.2	Всего листов раздела 4.2 : ___	Всего разделов: ___	Всего листов выписки: ___
13.11.2019 № 99/2019/295064130			
Кадастровый номер:		50:23:0110142:181	

Номер точки	Координаты, м		Описание закрепления на местности	Средняя квадратическая погрешность определения координат характерных точек границы части земельного участка, м
	X	Y		
1	2	3	4	5
20	448574.16	2232476.76	Закрепление отсутствует	0.1
20	448574.16	2232476.76	Закрепление отсутствует	0.1
20	448574.16	2232476.76	Закрепление отсутствует	0.1
20	448574.16	2232476.76	Закрепление отсутствует	0.1
21	448572.19	2232474.84	Закрепление отсутствует	0.1
21	448572.19	2232474.84	Закрепление отсутствует	0.1
21	448572.19	2232474.84	Закрепление отсутствует	0.1
21	448572.19	2232474.84	Закрепление отсутствует	0.1
21	448572.19	2232474.84	Закрепление отсутствует	0.1
22	448573.7	2232473.34	Закрепление отсутствует	0.1
22	448573.7	2232473.34	Закрепление отсутствует	0.1
22	448573.7	2232473.34	Закрепление отсутствует	0.1
22	448573.7	2232473.34	Закрепление отсутствует	0.1
23	448572.32	2232472.03	Закрепление отсутствует	0.1
23	448572.32	2232472.03	Закрепление отсутствует	0.1
23	448572.32	2232472.03	Закрепление отсутствует	0.1
23	448572.32	2232472.03	Закрепление отсутствует	0.1

Государственный регистратор		ФГИС ЕГРН
полное наименование должности	подпись	инициалы, фамилия

М.П.

Выписка из Единого государственного реестра недвижимости об объекте недвижимости
Сведения о частях земельного участка

Земельный участок			
(вид объекта недвижимости)			
Лист № ___ Раздела 4.2	Всего листов раздела 4.2 : ___	Всего разделов: ___	Всего листов выписки: ___
13.11.2019 № 99/2019/295064130			
Кадастровый номер:		50:23:0110142:181	

Номер точки	Координаты, м		Описание закрепления на местности	Средняя квадратическая погрешность определения координат характерных точек границы части земельного участка, м
	X	Y		
1	2	3	4	5
23	448572.32	2232472.03	Закрепление отсутствует	0.1
24	448574.22	2232470.05	Закрепление отсутствует	0.1
24	448574.22	2232470.05	Закрепление отсутствует	0.1
24	448574.22	2232470.05	Закрепление отсутствует	0.1
24	448574.22	2232470.05	Закрепление отсутствует	0.1
24	448574.22	2232470.05	Закрепление отсутствует	0.1
25	448575.59	2232471.37	Закрепление отсутствует	0.1
25	448575.59	2232471.37	Закрепление отсутствует	0.1
25	448575.59	2232471.37	Закрепление отсутствует	0.1
26	448687.18	2232343.63	данные отсутствуют	0.1
26	448687.18	2232343.63	Закрепление отсутствует	0.1
26	448687.18	2232343.63	Закрепление отсутствует	0.1
27	448604.37	2232447.13	данные отсутствуют	0.1
27	448604.37	2232447.13	Закрепление отсутствует	0.1
27	448604.37	2232447.13	Закрепление отсутствует	0.1
28	448608.84	2232449.56	данные отсутствуют	0.1
29	448613.77	2232450.79	данные отсутствуют	0.1

Государственный регистратор		ФГИС ЕГРН
полное наименование должности	подпись	инициалы, фамилия

М.П.

Выписка из Единого государственного реестра недвижимости об объекте недвижимости
Сведения о частях земельного участка

Земельный участок			
(вид объекта недвижимости)			
Лист № ___ Раздела <u>4.2</u>	Всего листов раздела <u>4.2</u> : ___	Всего разделов: ___	Всего листов выписки: ___
13.11.2019 № 99/2019/295064130			
Кадастровый номер:		50:23:0110142:181	

Номер точки	Координаты, м		Описание закрепления на местности	Средняя квадратическая погрешность определения координат характерных точек границы части земельного участка, м
	X	Y		
1	2	3	4	5
29	448613.77	2232450.79	Закрепление отсутствует	0.1
29	448613.77	2232450.79	Закрепление отсутствует	0.1
30	448618.86	2232450.74	данные отсутствуют	0.1
30	448618.86	2232450.74	Закрепление отсутствует	0.1
30	448618.86	2232450.74	Закрепление отсутствует	0.1
31	448623.77	2232449.4	данные отсутствуют	0.1
31	448623.77	2232449.4	Закрепление отсутствует	0.1
31	448623.77	2232449.4	Закрепление отсутствует	0.1
32	448628.19	2232446.86	данные отсутствуют	0.1
32	448628.19	2232446.86	Закрепление отсутствует	0.1
32	448628.19	2232446.86	Закрепление отсутствует	0.1
33	448631.82	2232443.3	данные отсутствуют	0.1
33	448631.82	2232443.3	Закрепление отсутствует	0.1
33	448631.82	2232443.3	Закрепление отсутствует	0.1
34	448689.11	2232370.49	данные отсутствуют	0.1
34	448689.11	2232370.49	Закрепление отсутствует	0.1
34	448689.11	2232370.49	Закрепление отсутствует	0.1

Государственный регистратор		ФГИС ЕГРН
полное наименование должности	подпись	инициалы, фамилия

М.П.

Выписка из Единого государственного реестра недвижимости об объекте недвижимости
Сведения о частях земельного участка

Земельный участок			
(вид объекта недвижимости)			
Лист № ___ Раздела 4.2	Всего листов раздела 4.2 : ___	Всего разделов: ___	Всего листов выписки: ___
13.11.2019 № 99/2019/295064130			
Кадастровый номер:		50:23:0110142:181	

Номер точки	Координаты, м		Описание закрепления на местности	Средняя квадратическая погрешность определения координат характерных точек границы части земельного участка, м
	X	Y		
1	2	3	4	5
35	448692.03	2232365.38	данные отсутствуют	0.1
35	448692.03	2232365.38	Закрепление отсутствует	0.1
35	448692.03	2232365.38	Закрепление отсутствует	0.1
36	448693.33	2232359.64	данные отсутствуют	0.1
36	448693.33	2232359.64	Закрепление отсутствует	0.1
36	448693.33	2232359.64	Закрепление отсутствует	0.1
37	448692.91	2232353.77	данные отсутствуют	0.1
37	448692.91	2232353.77	Закрепление отсутствует	0.1
37	448692.91	2232353.77	Закрепление отсутствует	0.1
38	448690.8	2232348.27	данные отсутствуют	0.1
38	448690.8	2232348.27	Закрепление отсутствует	0.1
38	448690.8	2232348.27	Закрепление отсутствует	0.1
39	448588.18	2232467.21	данные отсутствуют	данные отсутствуют
40	448580.43	2232473.24	Закрепление отсутствует	0.1
41	448575.61	2232478.18	Закрепление отсутствует	0.1
42	448640.86	2232531.51	Закрепление отсутствует	0.1
42	448640.86	2232531.51	Закрепление отсутствует	0.1

Государственный регистратор		ФГИС ЕГРН
полное наименование должности	подпись	инициалы, фамилия

М.П.

Выписка из Единого государственного реестра недвижимости об объекте недвижимости
Сведения о частях земельного участка

Земельный участок			
(вид объекта недвижимости)			
Лист № ___ Раздела 4.2	Всего листов раздела 4.2 : ___	Всего разделов: ___	Всего листов выписки: ___
13.11.2019 № 99/2019/295064130			
Кадастровый номер:		50:23:0110142:181	

Номер точки	Координаты, м		Описание закрепления на местности	Средняя квадратическая погрешность определения координат характерных точек границы части земельного участка, м
	X	Y		
1	2	3	4	5
43	448641.95	2232541.15	Закрепление отсутствует	0.1
43	448641.95	2232541.15	Закрепление отсутствует	0.1
44	448640.54	2232542.85	Закрепление отсутствует	0.1
44	448640.54	2232542.85	Закрепление отсутствует	0.1
45	448634.89	2232537.23	Закрепление отсутствует	0.1
45	448634.89	2232537.23	Закрепление отсутствует	0.1
45	448634.89	2232537.23	Закрепление отсутствует	0.1
45	448634.89	2232537.23	Закрепление отсутствует	0.1
45	448634.89	2232537.23	Закрепление отсутствует	0.1
46	448634.19	2232533.79	Закрепление отсутствует	0.1
46	448634.19	2232533.79	Закрепление отсутствует	0.1
46	448634.19	2232533.79	Закрепление отсутствует	0.1
46	448634.19	2232533.79	Закрепление отсутствует	0.1
46	448634.19	2232533.79	Закрепление отсутствует	0.1
46	448634.19	2232533.79	Закрепление отсутствует	0.1
47	448633.67	2232532.66	Закрепление отсутствует	0.1
47	448633.67	2232532.66	Закрепление отсутствует	0.1
47	448633.67	2232532.66	Закрепление отсутствует	0.1

Государственный регистратор		ФГИС ЕГРН
полное наименование должности	подпись	инициалы, фамилия

М.П.

Выписка из Единого государственного реестра недвижимости об объекте недвижимости
Сведения о частях земельного участка

Земельный участок			
(вид объекта недвижимости)			
Лист № ___ Раздела 4.2	Всего листов раздела 4.2 : ___	Всего разделов: ___	Всего листов выписки: ___
13.11.2019 № 99/2019/295064130			
Кадастровый номер:		50:23:0110142:181	

Номер точки	Координаты, м		Описание закрепления на местности	Средняя квадратическая погрешность определения координат характерных точек границы части земельного участка, м
	X	Y		
1	2	3	4	5
47	448633.67	2232532.66	Закрепление отсутствует	0.1
48	448631.25	2232529.73	Закрепление отсутствует	0.1
48	448631.25	2232529.73	Закрепление отсутствует	0.1
48	448631.25	2232529.73	Закрепление отсутствует	0.1
48	448631.25	2232529.73	Закрепление отсутствует	0.1
48	448631.25	2232529.73	Закрепление отсутствует	0.1
49	448624.27	2232533.04	Закрепление отсутствует	0.1
49	448624.27	2232533.04	Закрепление отсутствует	0.1
49	448624.27	2232533.04	Закрепление отсутствует	0.1
49	448624.27	2232533.04	Закрепление отсутствует	0.1
50	448600.73	2232509.61	Закрепление отсутствует	0.1
50	448600.73	2232509.61	Закрепление отсутствует	0.1
51	448625.7	2232503.01	Закрепление отсутствует	0.1
51	448625.7	2232503.01	Закрепление отсутствует	0.1
52	448608.85	2232449.56	Закрепление отсутствует	0.1
52	448608.85	2232449.56	Закрепление отсутствует	0.1
53	448650.28	2232526.45	Закрепление отсутствует	0.1

Государственный регистратор		ФГИС ЕГРН
полное наименование должности	подпись	инициалы, фамилия

М.П.

Выписка из Единого государственного реестра недвижимости об объекте недвижимости
Сведения о частях земельного участка

Земельный участок			
(вид объекта недвижимости)			
Лист № ___ Раздела 4.2	Всего листов раздела 4.2 : ___	Всего разделов: ___	Всего листов выписки: ___
13.11.2019 № 99/2019/295064130			
Кадастровый номер:		50:23:0110142:181	

Номер точки	Координаты, м		Описание закрепления на местности	Средняя квадратическая погрешность определения координат характерных точек границы части земельного участка, м
	X	Y		
1	2	3	4	5
53	448650.28	2232526.45	Закрепление отсутствует	0.1
53	448650.28	2232526.45	Закрепление отсутствует	0.1
54	448588.17	2232467.21	Закрепление отсутствует	0.1
55	448583.67	2232472.94	Закрепление отсутствует	0.1
55	448583.67	2232472.94	Закрепление отсутствует	0.1
55	448583.67	2232472.94	Закрепление отсутствует	0.1
56	448580.82	2232470.11	Закрепление отсутствует	0.1
56	448580.82	2232470.11	Закрепление отсутствует	0.1
57	448573.69	2232473.34	Закрепление отсутствует	0.1
58	448624.27	2232533.05	Закрепление отсутствует	0.1
59	448633.66	2232532.66	Закрепление отсутствует	0.1
60	448640.54	2232542.86	Закрепление отсутствует	0.1
60	448640.54	2232542.86	Закрепление отсутствует	0.1
60	448640.54	2232542.86	Закрепление отсутствует	0.1
61	448650.72	2232530.54	Закрепление отсутствует	0.1
62	448650.72	2232530.53	Закрепление отсутствует	0.1
62	448650.72	2232530.53	Закрепление отсутствует	0.1

Государственный регистратор		ФГИС ЕГРН
полное наименование должности	подпись	инициалы, фамилия

М.П.

Выписка из Единого государственного реестра недвижимости об объекте недвижимости

Сведения о частях земельного участка

Земельный участок			
(вид объекта недвижимости)			
Лист № ___ Раздела 4.2	Всего листов раздела 4.2 : ___	Всего разделов: ___	Всего листов выписки: ___
13.11.2019 № 99/2019/295064130			
Кадастровый номер:		50:23:0110142:181	

Номер точки	Координаты, м		Описание закрепления на местности	Средняя квадратическая погрешность определения координат характерных точек границы части земельного участка, м
	X	Y		
1	2	3	4	5
63	448575.6	2232471.37	Закрепление отсутствует	0.1
63	448575.6	2232471.37	Закрепление отсутствует	0.1
64	448625.71	2232503.02	Закрепление отсутствует	0.1
64	448625.71	2232503.02	Закрепление отсутствует	0.1
65	448610.26	2232499.42	Закрепление отсутствует	0.1

Государственный регистратор		ФГИС ЕГРН
полное наименование должности	подпись	инициалы, фамилия

М.П.

Выписка из Единого государственного реестра недвижимости об объекте недвижимости
Сведения о частях земельного участка

Земельный участок				
<small>(вид объекта недвижимости)</small>				
Лист № ___ Раздела 4.2		Всего листов раздела 4.2 : ___		Всего разделов: ___
Всего листов выписки: ___				
13.11.2019 № 99/2019/295064130				
Кадастровый номер:			50:23:0110142:181	
Сведения о характерных точках границы части (частей) земельного участка				
Учетный номер части: 3				
Система координат: МСК-50, зона 2				
Зона №				
Номер точки	Координаты, м		Описание закрепления на местности	Средняя квадратическая погрешность определения координат характерных точек границы части земельного участка, м
	X	Y		
1	2	3	4	5
4	448625.71	2232503.01	Закрепление отсутствует	0.1
5	448623.12	2232506.47	Закрепление отсутствует	0.1
5	448623.12	2232506.47	Закрепление отсутствует	0.1
5	448623.12	2232506.47	Закрепление отсутствует	0.1
5	448623.12	2232506.47	Закрепление отсутствует	0.1
5	448623.12	2232506.47	Закрепление отсутствует	0.1
6	448586.38	2232469.5	Закрепление отсутствует	0.1
6	448586.38	2232469.5	Закрепление отсутствует	0.1
6	448586.38	2232469.5	Закрепление отсутствует	0.1
6	448586.38	2232469.5	Закрепление отсутствует	0.1
6	448586.38	2232469.5	Закрепление отсутствует	0.1
6	448586.38	2232469.5	Закрепление отсутствует	0.1
6	448586.38	2232469.5	Закрепление отсутствует	0.1
7	448588.17	2232467.22	Закрепление отсутствует	0.1
7	448588.17	2232467.22	Закрепление отсутствует	0.1
7	448588.17	2232467.22	Закрепление отсутствует	0.1
8	448604.02	2232446.88	Закрепление отсутствует	0.1
Государственный регистратор			ФГИС ЕГРН	
полное наименование должности			подпись	
			инициалы, фамилия	

М.П.

Выписка из Единого государственного реестра недвижимости об объекте недвижимости
Сведения о частях земельного участка

Земельный участок			
(вид объекта недвижимости)			
Лист № ___ Раздела <u>4.2</u>	Всего листов раздела <u>4.2</u> : ___	Всего разделов: ___	Всего листов выписки: ___
13.11.2019 № 99/2019/295064130			
Кадастровый номер:		50:23:0110142:181	

Номер точки	Координаты, м		Описание закрепления на местности	Средняя квадратическая погрешность определения координат характерных точек границы части земельного участка, м
	X	Y		
1	2	3	4	5
8	448604.02	2232446.88	Закрепление отсутствует	0.1
8	448604.02	2232446.88	Закрепление отсутствует	0.1
9	448616.02	2232431.47	Закрепление отсутствует	0.1
9	448616.02	2232431.47	Закрепление отсутствует	0.1
9	448616.02	2232431.47	Закрепление отсутствует	0.1
10	448616.69	2232430.61	Закрепление отсутствует	0.1
10	448616.69	2232430.61	Закрепление отсутствует	0.1
10	448616.69	2232430.61	Закрепление отсутствует	0.1
11	448673.03	2232359.07	Закрепление отсутствует	0.1
11	448673.03	2232359.07	Закрепление отсутствует	0.1
11	448673.03	2232359.07	Закрепление отсутствует	0.1
12	448686.09	2232342.6	Закрепление отсутствует	0.1
12	448686.09	2232342.6	Закрепление отсутствует	0.1
12	448686.09	2232342.6	Закрепление отсутствует	0.1
14	448577.01	2232469.9	Закрепление отсутствует	0.1
14	448577.01	2232469.9	Закрепление отсутствует	0.1
14	448577.01	2232469.9	Закрепление отсутствует	0.1

Государственный регистратор		ФГИС ЕГРН
полное наименование должности	подпись	инициалы, фамилия

М.П.

Выписка из Единого государственного реестра недвижимости об объекте недвижимости
Сведения о частях земельного участка

Земельный участок			
(вид объекта недвижимости)			
Лист № ___ Раздела 4.2	Всего листов раздела 4.2 : ___	Всего разделов: ___	Всего листов выписки: ___
13.11.2019 № 99/2019/295064130			
Кадастровый номер:		50:23:0110142:181	

Номер точки	Координаты, м		Описание закрепления на местности	Средняя квадратическая погрешность определения координат характерных точек границы части земельного участка, м
	X	Y		
1	2	3	4	5
14	448577.01	2232469.9	Закрепление отсутствует	0.1
14	448577.01	2232469.9	Закрепление отсутствует	0.1
15	448578.98	2232471.82	Закрепление отсутствует	0.1
15	448578.98	2232471.82	Закрепление отсутствует	0.1
15	448578.98	2232471.82	Закрепление отсутствует	0.1
15	448578.98	2232471.82	Закрепление отсутствует	0.1
15	448578.98	2232471.82	Закрепление отсутствует	0.1
15	448578.98	2232471.82	Закрепление отсутствует	0.1
16	448579.21	2232471.61	Закрепление отсутствует	0.1
16	448579.21	2232471.61	Закрепление отсутствует	0.1
17	448609.1	2232500.65	Закрепление отсутствует	0.1
17	448609.1	2232500.65	Закрепление отсутствует	0.1
18	448600.73	2232509.6	Закрепление отсутствует	0.1
19	448571.1	2232480.11	Закрепление отсутствует	0.1
19	448571.1	2232480.11	Закрепление отсутствует	0.1
19	448571.1	2232480.11	Закрепление отсутствует	0.1
19	448571.1	2232480.11	Закрепление отсутствует	0.1
20	448574.16	2232476.76	Закрепление отсутствует	0.1

Государственный регистратор		ФГИС ЕГРН
полное наименование должности	подпись	инициалы, фамилия

М.П.

Выписка из Единого государственного реестра недвижимости об объекте недвижимости
Сведения о частях земельного участка

Земельный участок			
<small>(вид объекта недвижимости)</small>			
Лист № ___ Раздела 4.2	Всего листов раздела 4.2 : ___	Всего разделов: ___	Всего листов выписки: ___
13.11.2019 № 99/2019/295064130			
Кадастровый номер:		50:23:0110142:181	

Номер точки	Координаты, м		Описание закрепления на местности	Средняя квадратическая погрешность определения координат характерных точек границы части земельного участка, м
	X	Y		
1	2	3	4	5
20	448574.16	2232476.76	Закрепление отсутствует	0.1
20	448574.16	2232476.76	Закрепление отсутствует	0.1
20	448574.16	2232476.76	Закрепление отсутствует	0.1
20	448574.16	2232476.76	Закрепление отсутствует	0.1
21	448572.19	2232474.84	Закрепление отсутствует	0.1
21	448572.19	2232474.84	Закрепление отсутствует	0.1
21	448572.19	2232474.84	Закрепление отсутствует	0.1
21	448572.19	2232474.84	Закрепление отсутствует	0.1
21	448572.19	2232474.84	Закрепление отсутствует	0.1
22	448573.7	2232473.34	Закрепление отсутствует	0.1
22	448573.7	2232473.34	Закрепление отсутствует	0.1
22	448573.7	2232473.34	Закрепление отсутствует	0.1
22	448573.7	2232473.34	Закрепление отсутствует	0.1
23	448572.32	2232472.03	Закрепление отсутствует	0.1
23	448572.32	2232472.03	Закрепление отсутствует	0.1
23	448572.32	2232472.03	Закрепление отсутствует	0.1
23	448572.32	2232472.03	Закрепление отсутствует	0.1

Государственный регистратор		ФГИС ЕГРН
полное наименование должности	подпись	инициалы, фамилия

М.П.

Выписка из Единого государственного реестра недвижимости об объекте недвижимости
Сведения о частях земельного участка

Земельный участок			
(вид объекта недвижимости)			
Лист № ___ Раздела 4.2	Всего листов раздела 4.2 : ___	Всего разделов: ___	Всего листов выписки: ___
13.11.2019 № 99/2019/295064130			
Кадастровый номер:		50:23:0110142:181	

Номер точки	Координаты, м		Описание закрепления на местности	Средняя квадратическая погрешность определения координат характерных точек границы части земельного участка, м
	X	Y		
1	2	3	4	5
23	448572.32	2232472.03	Закрепление отсутствует	0.1
24	448574.22	2232470.05	Закрепление отсутствует	0.1
24	448574.22	2232470.05	Закрепление отсутствует	0.1
24	448574.22	2232470.05	Закрепление отсутствует	0.1
24	448574.22	2232470.05	Закрепление отсутствует	0.1
24	448574.22	2232470.05	Закрепление отсутствует	0.1
25	448575.59	2232471.37	Закрепление отсутствует	0.1
25	448575.59	2232471.37	Закрепление отсутствует	0.1
25	448575.59	2232471.37	Закрепление отсутствует	0.1
26	448687.18	2232343.63	данные отсутствуют	0.1
26	448687.18	2232343.63	Закрепление отсутствует	0.1
26	448687.18	2232343.63	Закрепление отсутствует	0.1
27	448604.37	2232447.13	данные отсутствуют	0.1
27	448604.37	2232447.13	Закрепление отсутствует	0.1
27	448604.37	2232447.13	Закрепление отсутствует	0.1
28	448608.84	2232449.56	данные отсутствуют	0.1
29	448613.77	2232450.79	данные отсутствуют	0.1

Государственный регистратор		ФГИС ЕГРН
полное наименование должности	подпись	инициалы, фамилия

М.П.

Выписка из Единого государственного реестра недвижимости об объекте недвижимости
Сведения о частях земельного участка

Земельный участок			
(вид объекта недвижимости)			
Лист № ___ Раздела <u>4.2</u>	Всего листов раздела <u>4.2</u> : ___	Всего разделов: ___	Всего листов выписки: ___
13.11.2019 № 99/2019/295064130			
Кадастровый номер:		50:23:0110142:181	

Номер точки	Координаты, м		Описание закрепления на местности	Средняя квадратическая погрешность определения координат характерных точек границы части земельного участка, м
	X	Y		
1	2	3	4	5
29	448613.77	2232450.79	Закрепление отсутствует	0.1
29	448613.77	2232450.79	Закрепление отсутствует	0.1
30	448618.86	2232450.74	данные отсутствуют	0.1
30	448618.86	2232450.74	Закрепление отсутствует	0.1
30	448618.86	2232450.74	Закрепление отсутствует	0.1
31	448623.77	2232449.4	данные отсутствуют	0.1
31	448623.77	2232449.4	Закрепление отсутствует	0.1
31	448623.77	2232449.4	Закрепление отсутствует	0.1
32	448628.19	2232446.86	данные отсутствуют	0.1
32	448628.19	2232446.86	Закрепление отсутствует	0.1
32	448628.19	2232446.86	Закрепление отсутствует	0.1
33	448631.82	2232443.3	данные отсутствуют	0.1
33	448631.82	2232443.3	Закрепление отсутствует	0.1
33	448631.82	2232443.3	Закрепление отсутствует	0.1
34	448689.11	2232370.49	данные отсутствуют	0.1
34	448689.11	2232370.49	Закрепление отсутствует	0.1
34	448689.11	2232370.49	Закрепление отсутствует	0.1

Государственный регистратор		ФГИС ЕГРН
полное наименование должности	подпись	инициалы, фамилия

М.П.

Выписка из Единого государственного реестра недвижимости об объекте недвижимости
Сведения о частях земельного участка

Земельный участок			
(вид объекта недвижимости)			
Лист № ___ Раздела 4.2	Всего листов раздела 4.2 : ___	Всего разделов: ___	Всего листов выписки: ___
13.11.2019 № 99/2019/295064130			
Кадастровый номер:		50:23:0110142:181	

Номер точки	Координаты, м		Описание закрепления на местности	Средняя квадратическая погрешность определения координат характерных точек границы части земельного участка, м
	X	Y		
1	2	3	4	5
35	448692.03	2232365.38	данные отсутствуют	0.1
35	448692.03	2232365.38	Закрепление отсутствует	0.1
35	448692.03	2232365.38	Закрепление отсутствует	0.1
36	448693.33	2232359.64	данные отсутствуют	0.1
36	448693.33	2232359.64	Закрепление отсутствует	0.1
36	448693.33	2232359.64	Закрепление отсутствует	0.1
37	448692.91	2232353.77	данные отсутствуют	0.1
37	448692.91	2232353.77	Закрепление отсутствует	0.1
37	448692.91	2232353.77	Закрепление отсутствует	0.1
38	448690.8	2232348.27	данные отсутствуют	0.1
38	448690.8	2232348.27	Закрепление отсутствует	0.1
38	448690.8	2232348.27	Закрепление отсутствует	0.1
39	448588.18	2232467.21	данные отсутствуют	данные отсутствуют
40	448580.43	2232473.24	Закрепление отсутствует	0.1
41	448575.61	2232478.18	Закрепление отсутствует	0.1
42	448640.86	2232531.51	Закрепление отсутствует	0.1
42	448640.86	2232531.51	Закрепление отсутствует	0.1
Государственный регистратор				ФГИС ЕГРН
полное наименование должности			подпись	инициалы, фамилия

М.П.

Выписка из Единого государственного реестра недвижимости об объекте недвижимости
Сведения о частях земельного участка

Земельный участок			
(вид объекта недвижимости)			
Лист № ___ Раздела 4.2	Всего листов раздела 4.2 : ___	Всего разделов: ___	Всего листов выписки: ___
13.11.2019 № 99/2019/295064130			
Кадастровый номер:		50:23:0110142:181	

Номер точки	Координаты, м		Описание закрепления на местности	Средняя квадратическая погрешность определения координат характерных точек границы части земельного участка, м
	X	Y		
1	2	3	4	5
43	448641.95	2232541.15	Закрепление отсутствует	0.1
43	448641.95	2232541.15	Закрепление отсутствует	0.1
44	448640.54	2232542.85	Закрепление отсутствует	0.1
44	448640.54	2232542.85	Закрепление отсутствует	0.1
45	448634.89	2232537.23	Закрепление отсутствует	0.1
45	448634.89	2232537.23	Закрепление отсутствует	0.1
45	448634.89	2232537.23	Закрепление отсутствует	0.1
45	448634.89	2232537.23	Закрепление отсутствует	0.1
45	448634.89	2232537.23	Закрепление отсутствует	0.1
46	448634.19	2232533.79	Закрепление отсутствует	0.1
46	448634.19	2232533.79	Закрепление отсутствует	0.1
46	448634.19	2232533.79	Закрепление отсутствует	0.1
46	448634.19	2232533.79	Закрепление отсутствует	0.1
46	448634.19	2232533.79	Закрепление отсутствует	0.1
46	448634.19	2232533.79	Закрепление отсутствует	0.1
47	448633.67	2232532.66	Закрепление отсутствует	0.1
47	448633.67	2232532.66	Закрепление отсутствует	0.1
47	448633.67	2232532.66	Закрепление отсутствует	0.1

Государственный регистратор		ФГИС ЕГРН
полное наименование должности	подпись	инициалы, фамилия

М.П.

Выписка из Единого государственного реестра недвижимости об объекте недвижимости
Сведения о частях земельного участка

Земельный участок			
(вид объекта недвижимости)			
Лист № ___ Раздела 4.2	Всего листов раздела 4.2 : ___	Всего разделов: ___	Всего листов выписки: ___
13.11.2019 № 99/2019/295064130			
Кадастровый номер:		50:23:0110142:181	

Номер точки	Координаты, м		Описание закрепления на местности	Средняя квадратическая погрешность определения координат характерных точек границы части земельного участка, м
	X	Y		
1	2	3	4	5
47	448633.67	2232532.66	Закрепление отсутствует	0.1
48	448631.25	2232529.73	Закрепление отсутствует	0.1
48	448631.25	2232529.73	Закрепление отсутствует	0.1
48	448631.25	2232529.73	Закрепление отсутствует	0.1
48	448631.25	2232529.73	Закрепление отсутствует	0.1
48	448631.25	2232529.73	Закрепление отсутствует	0.1
49	448624.27	2232533.04	Закрепление отсутствует	0.1
49	448624.27	2232533.04	Закрепление отсутствует	0.1
49	448624.27	2232533.04	Закрепление отсутствует	0.1
49	448624.27	2232533.04	Закрепление отсутствует	0.1
50	448600.73	2232509.61	Закрепление отсутствует	0.1
50	448600.73	2232509.61	Закрепление отсутствует	0.1
51	448625.7	2232503.01	Закрепление отсутствует	0.1
51	448625.7	2232503.01	Закрепление отсутствует	0.1
52	448608.85	2232449.56	Закрепление отсутствует	0.1
52	448608.85	2232449.56	Закрепление отсутствует	0.1
53	448650.28	2232526.45	Закрепление отсутствует	0.1

Государственный регистратор		ФГИС ЕГРН
полное наименование должности	подпись	инициалы, фамилия

М.П.

Выписка из Единого государственного реестра недвижимости об объекте недвижимости
Сведения о частях земельного участка

Земельный участок			
(вид объекта недвижимости)			
Лист № ___ Раздела 4.2	Всего листов раздела 4.2 : ___	Всего разделов: ___	Всего листов выписки: ___
13.11.2019 № 99/2019/295064130			
Кадастровый номер:		50:23:0110142:181	

Номер точки	Координаты, м		Описание закрепления на местности	Средняя квадратическая погрешность определения координат характерных точек границы части земельного участка, м
	X	Y		
1	2	3	4	5
53	448650.28	2232526.45	Закрепление отсутствует	0.1
53	448650.28	2232526.45	Закрепление отсутствует	0.1
54	448588.17	2232467.21	Закрепление отсутствует	0.1
55	448583.67	2232472.94	Закрепление отсутствует	0.1
55	448583.67	2232472.94	Закрепление отсутствует	0.1
55	448583.67	2232472.94	Закрепление отсутствует	0.1
56	448580.82	2232470.11	Закрепление отсутствует	0.1
56	448580.82	2232470.11	Закрепление отсутствует	0.1
57	448573.69	2232473.34	Закрепление отсутствует	0.1
58	448624.27	2232533.05	Закрепление отсутствует	0.1
59	448633.66	2232532.66	Закрепление отсутствует	0.1
60	448640.54	2232542.86	Закрепление отсутствует	0.1
60	448640.54	2232542.86	Закрепление отсутствует	0.1
60	448640.54	2232542.86	Закрепление отсутствует	0.1
61	448650.72	2232530.54	Закрепление отсутствует	0.1
62	448650.72	2232530.53	Закрепление отсутствует	0.1
62	448650.72	2232530.53	Закрепление отсутствует	0.1

Государственный регистратор		ФГИС ЕГРН
полное наименование должности	подпись	инициалы, фамилия

М.П.

Выписка из Единого государственного реестра недвижимости об объекте недвижимости

Сведения о частях земельного участка

Земельный участок			
(вид объекта недвижимости)			
Лист № ___ Раздела 4.2	Всего листов раздела 4.2 : ___	Всего разделов: ___	Всего листов выписки: ___
13.11.2019 № 99/2019/295064130			
Кадастровый номер:		50:23:0110142:181	

Номер точки	Координаты, м		Описание закрепления на местности	Средняя квадратическая погрешность определения координат характерных точек границы части земельного участка, м
	X	Y		
1	2	3	4	5
63	448575.6	2232471.37	Закрепление отсутствует	0.1
63	448575.6	2232471.37	Закрепление отсутствует	0.1
64	448625.71	2232503.02	Закрепление отсутствует	0.1
64	448625.71	2232503.02	Закрепление отсутствует	0.1
65	448610.26	2232499.42	Закрепление отсутствует	0.1

Государственный регистратор		ФГИС ЕГРН
полное наименование должности	подпись	инициалы, фамилия

М.П.

Выписка из Единого государственного реестра недвижимости об объекте недвижимости
Сведения о частях земельного участка

Земельный участок				
(вид объекта недвижимости)				
Лист № ___ Раздела 4.2		Всего листов раздела 4.2 : ___		Всего разделов: ___
Всего листов выписки: ___				
13.11.2019 № 99/2019/295064130				
Кадастровый номер:			50:23:0110142:181	
Сведения о характерных точках границы части (частей) земельного участка				
Учетный номер части: 4				
Система координат: МСК-50, зона 2				
Зона №				
Номер точки	Координаты, м		Описание закрепления на местности	Средняя квадратическая погрешность определения координат характерных точек границы части земельного участка, м
	X	Y		
1	2	3	4	5
4	448625.71	2232503.01	Закрепление отсутствует	0.1
5	448623.12	2232506.47	Закрепление отсутствует	0.1
5	448623.12	2232506.47	Закрепление отсутствует	0.1
5	448623.12	2232506.47	Закрепление отсутствует	0.1
5	448623.12	2232506.47	Закрепление отсутствует	0.1
5	448623.12	2232506.47	Закрепление отсутствует	0.1
5	448623.12	2232506.47	Закрепление отсутствует	0.1
6	448586.38	2232469.5	Закрепление отсутствует	0.1
6	448586.38	2232469.5	Закрепление отсутствует	0.1
6	448586.38	2232469.5	Закрепление отсутствует	0.1
6	448586.38	2232469.5	Закрепление отсутствует	0.1
6	448586.38	2232469.5	Закрепление отсутствует	0.1
6	448586.38	2232469.5	Закрепление отсутствует	0.1
6	448586.38	2232469.5	Закрепление отсутствует	0.1
7	448588.17	2232467.22	Закрепление отсутствует	0.1
7	448588.17	2232467.22	Закрепление отсутствует	0.1
7	448588.17	2232467.22	Закрепление отсутствует	0.1
8	448604.02	2232446.88	Закрепление отсутствует	0.1
Государственный регистратор			ФГИС ЕГРН	
полное наименование должности			подпись	
			инициалы, фамилия	

М.П.

Выписка из Единого государственного реестра недвижимости об объекте недвижимости
Сведения о частях земельного участка

Земельный участок			
(вид объекта недвижимости)			
Лист № ___ Раздела <u>4.2</u>	Всего листов раздела <u>4.2</u> : ___	Всего разделов: ___	Всего листов выписки: ___
13.11.2019 № 99/2019/295064130			
Кадастровый номер:		50:23:0110142:181	

Номер точки	Координаты, м		Описание закрепления на местности	Средняя квадратическая погрешность определения координат характерных точек границы части земельного участка, м
	X	Y		
1	2	3	4	5
8	448604.02	2232446.88	Закрепление отсутствует	0.1
8	448604.02	2232446.88	Закрепление отсутствует	0.1
9	448616.02	2232431.47	Закрепление отсутствует	0.1
9	448616.02	2232431.47	Закрепление отсутствует	0.1
9	448616.02	2232431.47	Закрепление отсутствует	0.1
10	448616.69	2232430.61	Закрепление отсутствует	0.1
10	448616.69	2232430.61	Закрепление отсутствует	0.1
10	448616.69	2232430.61	Закрепление отсутствует	0.1
11	448673.03	2232359.07	Закрепление отсутствует	0.1
11	448673.03	2232359.07	Закрепление отсутствует	0.1
11	448673.03	2232359.07	Закрепление отсутствует	0.1
12	448686.09	2232342.6	Закрепление отсутствует	0.1
12	448686.09	2232342.6	Закрепление отсутствует	0.1
12	448686.09	2232342.6	Закрепление отсутствует	0.1
14	448577.01	2232469.9	Закрепление отсутствует	0.1
14	448577.01	2232469.9	Закрепление отсутствует	0.1
14	448577.01	2232469.9	Закрепление отсутствует	0.1

Государственный регистратор		ФГИС ЕГРН
полное наименование должности	подпись	инициалы, фамилия

М.П.

Выписка из Единого государственного реестра недвижимости об объекте недвижимости
Сведения о частях земельного участка

Земельный участок			
(вид объекта недвижимости)			
Лист № ___ Раздела 4.2	Всего листов раздела 4.2 : ___	Всего разделов: ___	Всего листов выписки: ___
13.11.2019 № 99/2019/295064130			
Кадастровый номер:		50:23:0110142:181	

Номер точки	Координаты, м		Описание закрепления на местности	Средняя квадратическая погрешность определения координат характерных точек границы части земельного участка, м
	X	Y		
1	2	3	4	5
14	448577.01	2232469.9	Закрепление отсутствует	0.1
14	448577.01	2232469.9	Закрепление отсутствует	0.1
15	448578.98	2232471.82	Закрепление отсутствует	0.1
15	448578.98	2232471.82	Закрепление отсутствует	0.1
15	448578.98	2232471.82	Закрепление отсутствует	0.1
15	448578.98	2232471.82	Закрепление отсутствует	0.1
15	448578.98	2232471.82	Закрепление отсутствует	0.1
15	448578.98	2232471.82	Закрепление отсутствует	0.1
16	448579.21	2232471.61	Закрепление отсутствует	0.1
16	448579.21	2232471.61	Закрепление отсутствует	0.1
17	448609.1	2232500.65	Закрепление отсутствует	0.1
17	448609.1	2232500.65	Закрепление отсутствует	0.1
18	448600.73	2232509.6	Закрепление отсутствует	0.1
19	448571.1	2232480.11	Закрепление отсутствует	0.1
19	448571.1	2232480.11	Закрепление отсутствует	0.1
19	448571.1	2232480.11	Закрепление отсутствует	0.1
19	448571.1	2232480.11	Закрепление отсутствует	0.1
20	448574.16	2232476.76	Закрепление отсутствует	0.1

Государственный регистратор		ФГИС ЕГРН
полное наименование должности	подпись	инициалы, фамилия

М.П.

Выписка из Единого государственного реестра недвижимости об объекте недвижимости
Сведения о частях земельного участка

Земельный участок			
<small>(вид объекта недвижимости)</small>			
Лист № ___ Раздела 4.2	Всего листов раздела 4.2 : ___	Всего разделов: ___	Всего листов выписки: ___
13.11.2019 № 99/2019/295064130			
Кадастровый номер:		50:23:0110142:181	

Номер точки	Координаты, м		Описание закрепления на местности	Средняя квадратическая погрешность определения координат характерных точек границы части земельного участка, м
	X	Y		
1	2	3	4	5
20	448574.16	2232476.76	Закрепление отсутствует	0.1
20	448574.16	2232476.76	Закрепление отсутствует	0.1
20	448574.16	2232476.76	Закрепление отсутствует	0.1
20	448574.16	2232476.76	Закрепление отсутствует	0.1
21	448572.19	2232474.84	Закрепление отсутствует	0.1
21	448572.19	2232474.84	Закрепление отсутствует	0.1
21	448572.19	2232474.84	Закрепление отсутствует	0.1
21	448572.19	2232474.84	Закрепление отсутствует	0.1
21	448572.19	2232474.84	Закрепление отсутствует	0.1
22	448573.7	2232473.34	Закрепление отсутствует	0.1
22	448573.7	2232473.34	Закрепление отсутствует	0.1
22	448573.7	2232473.34	Закрепление отсутствует	0.1
22	448573.7	2232473.34	Закрепление отсутствует	0.1
23	448572.32	2232472.03	Закрепление отсутствует	0.1
23	448572.32	2232472.03	Закрепление отсутствует	0.1
23	448572.32	2232472.03	Закрепление отсутствует	0.1
23	448572.32	2232472.03	Закрепление отсутствует	0.1

Государственный регистратор		ФГИС ЕГРН
полное наименование должности	подпись	инициалы, фамилия

М.П.

Выписка из Единого государственного реестра недвижимости об объекте недвижимости
Сведения о частях земельного участка

Земельный участок			
(вид объекта недвижимости)			
Лист № ___ Раздела 4.2	Всего листов раздела 4.2 : ___	Всего разделов: ___	Всего листов выписки: ___
13.11.2019 № 99/2019/295064130			
Кадастровый номер:		50:23:0110142:181	

Номер точки	Координаты, м		Описание закрепления на местности	Средняя квадратическая погрешность определения координат характерных точек границы части земельного участка, м
	X	Y		
1	2	3	4	5
23	448572.32	2232472.03	Закрепление отсутствует	0.1
24	448574.22	2232470.05	Закрепление отсутствует	0.1
24	448574.22	2232470.05	Закрепление отсутствует	0.1
24	448574.22	2232470.05	Закрепление отсутствует	0.1
24	448574.22	2232470.05	Закрепление отсутствует	0.1
24	448574.22	2232470.05	Закрепление отсутствует	0.1
25	448575.59	2232471.37	Закрепление отсутствует	0.1
25	448575.59	2232471.37	Закрепление отсутствует	0.1
25	448575.59	2232471.37	Закрепление отсутствует	0.1
26	448687.18	2232343.63	данные отсутствуют	0.1
26	448687.18	2232343.63	Закрепление отсутствует	0.1
26	448687.18	2232343.63	Закрепление отсутствует	0.1
27	448604.37	2232447.13	данные отсутствуют	0.1
27	448604.37	2232447.13	Закрепление отсутствует	0.1
27	448604.37	2232447.13	Закрепление отсутствует	0.1
28	448608.84	2232449.56	данные отсутствуют	0.1
29	448613.77	2232450.79	данные отсутствуют	0.1

Государственный регистратор		ФГИС ЕГРН
полное наименование должности	подпись	инициалы, фамилия

М.П.

Выписка из Единого государственного реестра недвижимости об объекте недвижимости
Сведения о частях земельного участка

Земельный участок			
(вид объекта недвижимости)			
Лист № ___ Раздела <u>4.2</u>	Всего листов раздела <u>4.2</u> : ___	Всего разделов: ___	Всего листов выписки: ___
13.11.2019 № 99/2019/295064130			
Кадастровый номер:		50:23:0110142:181	

Номер точки	Координаты, м		Описание закрепления на местности	Средняя квадратическая погрешность определения координат характерных точек границы части земельного участка, м
	X	Y		
1	2	3	4	5
29	448613.77	2232450.79	Закрепление отсутствует	0.1
29	448613.77	2232450.79	Закрепление отсутствует	0.1
30	448618.86	2232450.74	данные отсутствуют	0.1
30	448618.86	2232450.74	Закрепление отсутствует	0.1
30	448618.86	2232450.74	Закрепление отсутствует	0.1
31	448623.77	2232449.4	данные отсутствуют	0.1
31	448623.77	2232449.4	Закрепление отсутствует	0.1
31	448623.77	2232449.4	Закрепление отсутствует	0.1
32	448628.19	2232446.86	данные отсутствуют	0.1
32	448628.19	2232446.86	Закрепление отсутствует	0.1
32	448628.19	2232446.86	Закрепление отсутствует	0.1
33	448631.82	2232443.3	данные отсутствуют	0.1
33	448631.82	2232443.3	Закрепление отсутствует	0.1
33	448631.82	2232443.3	Закрепление отсутствует	0.1
34	448689.11	2232370.49	данные отсутствуют	0.1
34	448689.11	2232370.49	Закрепление отсутствует	0.1
34	448689.11	2232370.49	Закрепление отсутствует	0.1

Государственный регистратор		ФГИС ЕГРН
полное наименование должности	подпись	инициалы, фамилия

М.П.

Выписка из Единого государственного реестра недвижимости об объекте недвижимости
Сведения о частях земельного участка

Земельный участок			
(вид объекта недвижимости)			
Лист № ___ Раздела 4.2	Всего листов раздела 4.2 : ___	Всего разделов: ___	Всего листов выписки: ___
13.11.2019 № 99/2019/295064130			
Кадастровый номер:		50:23:0110142:181	

Номер точки	Координаты, м		Описание закрепления на местности	Средняя квадратическая погрешность определения координат характерных точек границы части земельного участка, м
	X	Y		
1	2	3	4	5
35	448692.03	2232365.38	данные отсутствуют	0.1
35	448692.03	2232365.38	Закрепление отсутствует	0.1
35	448692.03	2232365.38	Закрепление отсутствует	0.1
36	448693.33	2232359.64	данные отсутствуют	0.1
36	448693.33	2232359.64	Закрепление отсутствует	0.1
36	448693.33	2232359.64	Закрепление отсутствует	0.1
37	448692.91	2232353.77	данные отсутствуют	0.1
37	448692.91	2232353.77	Закрепление отсутствует	0.1
37	448692.91	2232353.77	Закрепление отсутствует	0.1
38	448690.8	2232348.27	данные отсутствуют	0.1
38	448690.8	2232348.27	Закрепление отсутствует	0.1
38	448690.8	2232348.27	Закрепление отсутствует	0.1
39	448588.18	2232467.21	данные отсутствуют	данные отсутствуют
40	448580.43	2232473.24	Закрепление отсутствует	0.1
41	448575.61	2232478.18	Закрепление отсутствует	0.1
42	448640.86	2232531.51	Закрепление отсутствует	0.1
42	448640.86	2232531.51	Закрепление отсутствует	0.1

Государственный регистратор		ФГИС ЕГРН
полное наименование должности	подпись	инициалы, фамилия

М.П.

Выписка из Единого государственного реестра недвижимости об объекте недвижимости
Сведения о частях земельного участка

Земельный участок			
(вид объекта недвижимости)			
Лист № ___ Раздела 4.2	Всего листов раздела 4.2 : ___	Всего разделов: ___	Всего листов выписки: ___
13.11.2019 № 99/2019/295064130			
Кадастровый номер:		50:23:0110142:181	

Номер точки	Координаты, м		Описание закрепления на местности	Средняя квадратическая погрешность определения координат характерных точек границы части земельного участка, м
	X	Y		
1	2	3	4	5
43	448641.95	2232541.15	Закрепление отсутствует	0.1
43	448641.95	2232541.15	Закрепление отсутствует	0.1
44	448640.54	2232542.85	Закрепление отсутствует	0.1
44	448640.54	2232542.85	Закрепление отсутствует	0.1
45	448634.89	2232537.23	Закрепление отсутствует	0.1
45	448634.89	2232537.23	Закрепление отсутствует	0.1
45	448634.89	2232537.23	Закрепление отсутствует	0.1
45	448634.89	2232537.23	Закрепление отсутствует	0.1
45	448634.89	2232537.23	Закрепление отсутствует	0.1
46	448634.19	2232533.79	Закрепление отсутствует	0.1
46	448634.19	2232533.79	Закрепление отсутствует	0.1
46	448634.19	2232533.79	Закрепление отсутствует	0.1
46	448634.19	2232533.79	Закрепление отсутствует	0.1
46	448634.19	2232533.79	Закрепление отсутствует	0.1
46	448634.19	2232533.79	Закрепление отсутствует	0.1
47	448633.67	2232532.66	Закрепление отсутствует	0.1
47	448633.67	2232532.66	Закрепление отсутствует	0.1
47	448633.67	2232532.66	Закрепление отсутствует	0.1

Государственный регистратор		ФГИС ЕГРН
полное наименование должности	подпись	инициалы, фамилия

М.П.

Выписка из Единого государственного реестра недвижимости об объекте недвижимости
Сведения о частях земельного участка

Земельный участок			
<small>(вид объекта недвижимости)</small>			
Лист № ___ Раздела 4.2	Всего листов раздела 4.2 : ___	Всего разделов: ___	Всего листов выписки: ___
13.11.2019 № 99/2019/295064130			
Кадастровый номер:		50:23:0110142:181	

Номер точки	Координаты, м		Описание закрепления на местности	Средняя квадратическая погрешность определения координат характерных точек границы части земельного участка, м
	X	Y		
1	2	3	4	5
47	448633.67	2232532.66	Закрепление отсутствует	0.1
48	448631.25	2232529.73	Закрепление отсутствует	0.1
48	448631.25	2232529.73	Закрепление отсутствует	0.1
48	448631.25	2232529.73	Закрепление отсутствует	0.1
48	448631.25	2232529.73	Закрепление отсутствует	0.1
48	448631.25	2232529.73	Закрепление отсутствует	0.1
49	448624.27	2232533.04	Закрепление отсутствует	0.1
49	448624.27	2232533.04	Закрепление отсутствует	0.1
49	448624.27	2232533.04	Закрепление отсутствует	0.1
49	448624.27	2232533.04	Закрепление отсутствует	0.1
50	448600.73	2232509.61	Закрепление отсутствует	0.1
50	448600.73	2232509.61	Закрепление отсутствует	0.1
51	448625.7	2232503.01	Закрепление отсутствует	0.1
51	448625.7	2232503.01	Закрепление отсутствует	0.1
52	448608.85	2232449.56	Закрепление отсутствует	0.1
52	448608.85	2232449.56	Закрепление отсутствует	0.1
53	448650.28	2232526.45	Закрепление отсутствует	0.1

Государственный регистратор		ФГИС ЕГРН
полное наименование должности	подпись	инициалы, фамилия

М.П.

Выписка из Единого государственного реестра недвижимости об объекте недвижимости

Сведения о частях земельного участка

Земельный участок			
(вид объекта недвижимости)			
Лист № ___ Раздела 4.2	Всего листов раздела 4.2 : ___	Всего разделов: ___	Всего листов выписки: ___
13.11.2019 № 99/2019/295064130			
Кадастровый номер:		50:23:0110142:181	

Номер точки	Координаты, м		Описание закрепления на местности	Средняя квадратическая погрешность определения координат характерных точек границы части земельного участка, м
	X	Y		
1	2	3	4	5
53	448650.28	2232526.45	Закрепление отсутствует	0.1
53	448650.28	2232526.45	Закрепление отсутствует	0.1
54	448588.17	2232467.21	Закрепление отсутствует	0.1
55	448583.67	2232472.94	Закрепление отсутствует	0.1
55	448583.67	2232472.94	Закрепление отсутствует	0.1
55	448583.67	2232472.94	Закрепление отсутствует	0.1
56	448580.82	2232470.11	Закрепление отсутствует	0.1
56	448580.82	2232470.11	Закрепление отсутствует	0.1
57	448573.69	2232473.34	Закрепление отсутствует	0.1
58	448624.27	2232533.05	Закрепление отсутствует	0.1
59	448633.66	2232532.66	Закрепление отсутствует	0.1
60	448640.54	2232542.86	Закрепление отсутствует	0.1
60	448640.54	2232542.86	Закрепление отсутствует	0.1
60	448640.54	2232542.86	Закрепление отсутствует	0.1
61	448650.72	2232530.54	Закрепление отсутствует	0.1
62	448650.72	2232530.53	Закрепление отсутствует	0.1
62	448650.72	2232530.53	Закрепление отсутствует	0.1

Государственный регистратор		ФГИС ЕГРН
полное наименование должности	подпись	инициалы, фамилия

М.П.

Выписка из Единого государственного реестра недвижимости об объекте недвижимости

Сведения о частях земельного участка

Земельный участок			
(вид объекта недвижимости)			
Лист № ___ Раздела 4.2	Всего листов раздела 4.2 : ___	Всего разделов: ___	Всего листов выписки: ___
13.11.2019 № 99/2019/295064130			
Кадастровый номер:		50:23:0110142:181	

Номер точки	Координаты, м		Описание закрепления на местности	Средняя квадратическая погрешность определения координат характерных точек границы части земельного участка, м
	X	Y		
1	2	3	4	5
63	448575.6	2232471.37	Закрепление отсутствует	0.1
63	448575.6	2232471.37	Закрепление отсутствует	0.1
64	448625.71	2232503.02	Закрепление отсутствует	0.1
64	448625.71	2232503.02	Закрепление отсутствует	0.1
65	448610.26	2232499.42	Закрепление отсутствует	0.1

Государственный регистратор		ФГИС ЕГРН
полное наименование должности	подпись	инициалы, фамилия

М.П.

Выписка из Единого государственного реестра недвижимости об объекте недвижимости
Сведения о частях земельного участка

Земельный участок				
<small>(вид объекта недвижимости)</small>				
Лист № ___ Раздела 4.2		Всего листов раздела 4.2 : ___		Всего разделов: ___
Всего листов выписки: ___				
13.11.2019 № 99/2019/295064130				
Кадастровый номер:			50:23:0110142:181	
Сведения о характерных точках границы части (частей) земельного участка				
Учетный номер части: 5				
Система координат: МСК-50, зона 2				
Зона №				
Номер точки	Координаты, м		Описание закрепления на местности	Средняя квадратическая погрешность определения координат характерных точек границы части земельного участка, м
	X	Y		
1	2	3	4	5
4	448625.71	2232503.01	Закрепление отсутствует	0.1
5	448623.12	2232506.47	Закрепление отсутствует	0.1
5	448623.12	2232506.47	Закрепление отсутствует	0.1
5	448623.12	2232506.47	Закрепление отсутствует	0.1
5	448623.12	2232506.47	Закрепление отсутствует	0.1
5	448623.12	2232506.47	Закрепление отсутствует	0.1
5	448623.12	2232506.47	Закрепление отсутствует	0.1
6	448586.38	2232469.5	Закрепление отсутствует	0.1
6	448586.38	2232469.5	Закрепление отсутствует	0.1
6	448586.38	2232469.5	Закрепление отсутствует	0.1
6	448586.38	2232469.5	Закрепление отсутствует	0.1
6	448586.38	2232469.5	Закрепление отсутствует	0.1
6	448586.38	2232469.5	Закрепление отсутствует	0.1
6	448586.38	2232469.5	Закрепление отсутствует	0.1
7	448588.17	2232467.22	Закрепление отсутствует	0.1
7	448588.17	2232467.22	Закрепление отсутствует	0.1
7	448588.17	2232467.22	Закрепление отсутствует	0.1
8	448604.02	2232446.88	Закрепление отсутствует	0.1
Государственный регистратор			ФГИС ЕГРН	
полное наименование должности			подпись	
			инициалы, фамилия	

М.П.

Выписка из Единого государственного реестра недвижимости об объекте недвижимости
Сведения о частях земельного участка

Земельный участок			
(вид объекта недвижимости)			
Лист № ___ Раздела <u>4.2</u>	Всего листов раздела <u>4.2</u> : ___	Всего разделов: ___	Всего листов выписки: ___
13.11.2019 № 99/2019/295064130			
Кадастровый номер:		50:23:0110142:181	

Номер точки	Координаты, м		Описание закрепления на местности	Средняя квадратическая погрешность определения координат характерных точек границы части земельного участка, м
	X	Y		
1	2	3	4	5
8	448604.02	2232446.88	Закрепление отсутствует	0.1
8	448604.02	2232446.88	Закрепление отсутствует	0.1
9	448616.02	2232431.47	Закрепление отсутствует	0.1
9	448616.02	2232431.47	Закрепление отсутствует	0.1
9	448616.02	2232431.47	Закрепление отсутствует	0.1
10	448616.69	2232430.61	Закрепление отсутствует	0.1
10	448616.69	2232430.61	Закрепление отсутствует	0.1
10	448616.69	2232430.61	Закрепление отсутствует	0.1
11	448673.03	2232359.07	Закрепление отсутствует	0.1
11	448673.03	2232359.07	Закрепление отсутствует	0.1
11	448673.03	2232359.07	Закрепление отсутствует	0.1
12	448686.09	2232342.6	Закрепление отсутствует	0.1
12	448686.09	2232342.6	Закрепление отсутствует	0.1
12	448686.09	2232342.6	Закрепление отсутствует	0.1
14	448577.01	2232469.9	Закрепление отсутствует	0.1
14	448577.01	2232469.9	Закрепление отсутствует	0.1
14	448577.01	2232469.9	Закрепление отсутствует	0.1

Государственный регистратор		ФГИС ЕГРН
полное наименование должности	подпись	инициалы, фамилия

М.П.

Выписка из Единого государственного реестра недвижимости об объекте недвижимости
Сведения о частях земельного участка

Земельный участок			
(вид объекта недвижимости)			
Лист № ___ Раздела 4.2	Всего листов раздела 4.2 : ___	Всего разделов: ___	Всего листов выписки: ___
13.11.2019 № 99/2019/295064130			
Кадастровый номер:		50:23:0110142:181	

Номер точки	Координаты, м		Описание закрепления на местности	Средняя квадратическая погрешность определения координат характерных точек границы части земельного участка, м
	X	Y		
1	2	3	4	5
14	448577.01	2232469.9	Закрепление отсутствует	0.1
14	448577.01	2232469.9	Закрепление отсутствует	0.1
15	448578.98	2232471.82	Закрепление отсутствует	0.1
15	448578.98	2232471.82	Закрепление отсутствует	0.1
15	448578.98	2232471.82	Закрепление отсутствует	0.1
15	448578.98	2232471.82	Закрепление отсутствует	0.1
15	448578.98	2232471.82	Закрепление отсутствует	0.1
15	448578.98	2232471.82	Закрепление отсутствует	0.1
16	448579.21	2232471.61	Закрепление отсутствует	0.1
16	448579.21	2232471.61	Закрепление отсутствует	0.1
17	448609.1	2232500.65	Закрепление отсутствует	0.1
17	448609.1	2232500.65	Закрепление отсутствует	0.1
18	448600.73	2232509.6	Закрепление отсутствует	0.1
19	448571.1	2232480.11	Закрепление отсутствует	0.1
19	448571.1	2232480.11	Закрепление отсутствует	0.1
19	448571.1	2232480.11	Закрепление отсутствует	0.1
19	448571.1	2232480.11	Закрепление отсутствует	0.1
20	448574.16	2232476.76	Закрепление отсутствует	0.1

Государственный регистратор		ФГИС ЕГРН
полное наименование должности	подпись	инициалы, фамилия

М.П.

Выписка из Единого государственного реестра недвижимости об объекте недвижимости
Сведения о частях земельного участка

Земельный участок			
(вид объекта недвижимости)			
Лист № ___ Раздела 4.2	Всего листов раздела 4.2 : ___	Всего разделов: ___	Всего листов выписки: ___
13.11.2019 № 99/2019/295064130			
Кадастровый номер:		50:23:0110142:181	

Номер точки	Координаты, м		Описание закрепления на местности	Средняя квадратическая погрешность определения координат характерных точек границы части земельного участка, м
	X	Y		
1	2	3	4	5
20	448574.16	2232476.76	Закрепление отсутствует	0.1
20	448574.16	2232476.76	Закрепление отсутствует	0.1
20	448574.16	2232476.76	Закрепление отсутствует	0.1
20	448574.16	2232476.76	Закрепление отсутствует	0.1
21	448572.19	2232474.84	Закрепление отсутствует	0.1
21	448572.19	2232474.84	Закрепление отсутствует	0.1
21	448572.19	2232474.84	Закрепление отсутствует	0.1
21	448572.19	2232474.84	Закрепление отсутствует	0.1
21	448572.19	2232474.84	Закрепление отсутствует	0.1
22	448573.7	2232473.34	Закрепление отсутствует	0.1
22	448573.7	2232473.34	Закрепление отсутствует	0.1
22	448573.7	2232473.34	Закрепление отсутствует	0.1
22	448573.7	2232473.34	Закрепление отсутствует	0.1
23	448572.32	2232472.03	Закрепление отсутствует	0.1
23	448572.32	2232472.03	Закрепление отсутствует	0.1
23	448572.32	2232472.03	Закрепление отсутствует	0.1
23	448572.32	2232472.03	Закрепление отсутствует	0.1

Государственный регистратор		ФГИС ЕГРН
полное наименование должности	подпись	инициалы, фамилия

М.П.

Выписка из Единого государственного реестра недвижимости об объекте недвижимости
Сведения о частях земельного участка

Земельный участок			
(вид объекта недвижимости)			
Лист № ___ Раздела 4.2	Всего листов раздела 4.2 : ___	Всего разделов: ___	Всего листов выписки: ___
13.11.2019 № 99/2019/295064130			
Кадастровый номер:		50:23:0110142:181	

Номер точки	Координаты, м		Описание закрепления на местности	Средняя квадратическая погрешность определения координат характерных точек границы части земельного участка, м
	X	Y		
1	2	3	4	5
23	448572.32	2232472.03	Закрепление отсутствует	0.1
24	448574.22	2232470.05	Закрепление отсутствует	0.1
24	448574.22	2232470.05	Закрепление отсутствует	0.1
24	448574.22	2232470.05	Закрепление отсутствует	0.1
24	448574.22	2232470.05	Закрепление отсутствует	0.1
24	448574.22	2232470.05	Закрепление отсутствует	0.1
25	448575.59	2232471.37	Закрепление отсутствует	0.1
25	448575.59	2232471.37	Закрепление отсутствует	0.1
25	448575.59	2232471.37	Закрепление отсутствует	0.1
26	448687.18	2232343.63	данные отсутствуют	0.1
26	448687.18	2232343.63	Закрепление отсутствует	0.1
26	448687.18	2232343.63	Закрепление отсутствует	0.1
27	448604.37	2232447.13	данные отсутствуют	0.1
27	448604.37	2232447.13	Закрепление отсутствует	0.1
27	448604.37	2232447.13	Закрепление отсутствует	0.1
28	448608.84	2232449.56	данные отсутствуют	0.1
29	448613.77	2232450.79	данные отсутствуют	0.1

Государственный регистратор		ФГИС ЕГРН
полное наименование должности	подпись	инициалы, фамилия

М.П.

Выписка из Единого государственного реестра недвижимости об объекте недвижимости
Сведения о частях земельного участка

Земельный участок			
(вид объекта недвижимости)			
Лист № ___ Раздела <u>4.2</u>	Всего листов раздела <u>4.2</u> : ___	Всего разделов: ___	Всего листов выписки: ___
13.11.2019 № 99/2019/295064130			
Кадастровый номер:		50:23:0110142:181	

Номер точки	Координаты, м		Описание закрепления на местности	Средняя квадратическая погрешность определения координат характерных точек границы части земельного участка, м
	X	Y		
1	2	3	4	5
29	448613.77	2232450.79	Закрепление отсутствует	0.1
29	448613.77	2232450.79	Закрепление отсутствует	0.1
30	448618.86	2232450.74	данные отсутствуют	0.1
30	448618.86	2232450.74	Закрепление отсутствует	0.1
30	448618.86	2232450.74	Закрепление отсутствует	0.1
31	448623.77	2232449.4	данные отсутствуют	0.1
31	448623.77	2232449.4	Закрепление отсутствует	0.1
31	448623.77	2232449.4	Закрепление отсутствует	0.1
32	448628.19	2232446.86	данные отсутствуют	0.1
32	448628.19	2232446.86	Закрепление отсутствует	0.1
32	448628.19	2232446.86	Закрепление отсутствует	0.1
33	448631.82	2232443.3	данные отсутствуют	0.1
33	448631.82	2232443.3	Закрепление отсутствует	0.1
33	448631.82	2232443.3	Закрепление отсутствует	0.1
34	448689.11	2232370.49	данные отсутствуют	0.1
34	448689.11	2232370.49	Закрепление отсутствует	0.1
34	448689.11	2232370.49	Закрепление отсутствует	0.1

Государственный регистратор		ФГИС ЕГРН
полное наименование должности	подпись	инициалы, фамилия

М.П.

Выписка из Единого государственного реестра недвижимости об объекте недвижимости
Сведения о частях земельного участка

Земельный участок			
(вид объекта недвижимости)			
Лист № ___ Раздела 4.2	Всего листов раздела 4.2 : ___	Всего разделов: ___	Всего листов выписки: ___
13.11.2019 № 99/2019/295064130			
Кадастровый номер:		50:23:0110142:181	

Номер точки	Координаты, м		Описание закрепления на местности	Средняя квадратическая погрешность определения координат характерных точек границы части земельного участка, м
	X	Y		
1	2	3	4	5
35	448692.03	2232365.38	данные отсутствуют	0.1
35	448692.03	2232365.38	Закрепление отсутствует	0.1
35	448692.03	2232365.38	Закрепление отсутствует	0.1
36	448693.33	2232359.64	данные отсутствуют	0.1
36	448693.33	2232359.64	Закрепление отсутствует	0.1
36	448693.33	2232359.64	Закрепление отсутствует	0.1
37	448692.91	2232353.77	данные отсутствуют	0.1
37	448692.91	2232353.77	Закрепление отсутствует	0.1
37	448692.91	2232353.77	Закрепление отсутствует	0.1
38	448690.8	2232348.27	данные отсутствуют	0.1
38	448690.8	2232348.27	Закрепление отсутствует	0.1
38	448690.8	2232348.27	Закрепление отсутствует	0.1
39	448588.18	2232467.21	данные отсутствуют	данные отсутствуют
40	448580.43	2232473.24	Закрепление отсутствует	0.1
41	448575.61	2232478.18	Закрепление отсутствует	0.1
42	448640.86	2232531.51	Закрепление отсутствует	0.1
42	448640.86	2232531.51	Закрепление отсутствует	0.1
Государственный регистратор				ФГИС ЕГРН
полное наименование должности			подпись	инициалы, фамилия

М.П.

Выписка из Единого государственного реестра недвижимости об объекте недвижимости
Сведения о частях земельного участка

Земельный участок			
<small>(вид объекта недвижимости)</small>			
Лист № ___ Раздела 4.2	Всего листов раздела 4.2 : ___	Всего разделов: ___	Всего листов выписки: ___
13.11.2019 № 99/2019/295064130			
Кадастровый номер:		50:23:0110142:181	

Номер точки	Координаты, м		Описание закрепления на местности	Средняя квадратическая погрешность определения координат характерных точек границы части земельного участка, м
	X	Y		
1	2	3	4	5
43	448641.95	2232541.15	Закрепление отсутствует	0.1
43	448641.95	2232541.15	Закрепление отсутствует	0.1
44	448640.54	2232542.85	Закрепление отсутствует	0.1
44	448640.54	2232542.85	Закрепление отсутствует	0.1
45	448634.89	2232537.23	Закрепление отсутствует	0.1
45	448634.89	2232537.23	Закрепление отсутствует	0.1
45	448634.89	2232537.23	Закрепление отсутствует	0.1
45	448634.89	2232537.23	Закрепление отсутствует	0.1
45	448634.89	2232537.23	Закрепление отсутствует	0.1
46	448634.19	2232533.79	Закрепление отсутствует	0.1
46	448634.19	2232533.79	Закрепление отсутствует	0.1
46	448634.19	2232533.79	Закрепление отсутствует	0.1
46	448634.19	2232533.79	Закрепление отсутствует	0.1
46	448634.19	2232533.79	Закрепление отсутствует	0.1
46	448634.19	2232533.79	Закрепление отсутствует	0.1
47	448633.67	2232532.66	Закрепление отсутствует	0.1
47	448633.67	2232532.66	Закрепление отсутствует	0.1
47	448633.67	2232532.66	Закрепление отсутствует	0.1

Государственный регистратор		ФГИС ЕГРН
полное наименование должности	подпись	инициалы, фамилия

М.П.

Выписка из Единого государственного реестра недвижимости об объекте недвижимости
Сведения о частях земельного участка

Земельный участок			
(вид объекта недвижимости)			
Лист № ___ Раздела <u>4.2</u>	Всего листов раздела <u>4.2</u> : ___	Всего разделов: ___	Всего листов выписки: ___
13.11.2019 № 99/2019/295064130			
Кадастровый номер:		50:23:0110142:181	

Номер точки	Координаты, м		Описание закрепления на местности	Средняя квадратическая погрешность определения координат характерных точек границы части земельного участка, м
	X	Y		
1	2	3	4	5
47	448633.67	2232532.66	Закрепление отсутствует	0.1
48	448631.25	2232529.73	Закрепление отсутствует	0.1
48	448631.25	2232529.73	Закрепление отсутствует	0.1
48	448631.25	2232529.73	Закрепление отсутствует	0.1
48	448631.25	2232529.73	Закрепление отсутствует	0.1
48	448631.25	2232529.73	Закрепление отсутствует	0.1
49	448624.27	2232533.04	Закрепление отсутствует	0.1
49	448624.27	2232533.04	Закрепление отсутствует	0.1
49	448624.27	2232533.04	Закрепление отсутствует	0.1
49	448624.27	2232533.04	Закрепление отсутствует	0.1
50	448600.73	2232509.61	Закрепление отсутствует	0.1
50	448600.73	2232509.61	Закрепление отсутствует	0.1
51	448625.7	2232503.01	Закрепление отсутствует	0.1
51	448625.7	2232503.01	Закрепление отсутствует	0.1
52	448608.85	2232449.56	Закрепление отсутствует	0.1
52	448608.85	2232449.56	Закрепление отсутствует	0.1
53	448650.28	2232526.45	Закрепление отсутствует	0.1

Государственный регистратор		ФГИС ЕГРН
полное наименование должности	подпись	инициалы, фамилия

М.П.

Выписка из Единого государственного реестра недвижимости об объекте недвижимости
Сведения о частях земельного участка

Земельный участок			
(вид объекта недвижимости)			
Лист № ___ Раздела 4.2	Всего листов раздела 4.2 : ___	Всего разделов: ___	Всего листов выписки: ___
13.11.2019 № 99/2019/295064130			
Кадастровый номер:		50:23:0110142:181	

Номер точки	Координаты, м		Описание закрепления на местности	Средняя квадратическая погрешность определения координат характерных точек границы части земельного участка, м
	X	Y		
1	2	3	4	5
53	448650.28	2232526.45	Закрепление отсутствует	0.1
53	448650.28	2232526.45	Закрепление отсутствует	0.1
54	448588.17	2232467.21	Закрепление отсутствует	0.1
55	448583.67	2232472.94	Закрепление отсутствует	0.1
55	448583.67	2232472.94	Закрепление отсутствует	0.1
55	448583.67	2232472.94	Закрепление отсутствует	0.1
56	448580.82	2232470.11	Закрепление отсутствует	0.1
56	448580.82	2232470.11	Закрепление отсутствует	0.1
57	448573.69	2232473.34	Закрепление отсутствует	0.1
58	448624.27	2232533.05	Закрепление отсутствует	0.1
59	448633.66	2232532.66	Закрепление отсутствует	0.1
60	448640.54	2232542.86	Закрепление отсутствует	0.1
60	448640.54	2232542.86	Закрепление отсутствует	0.1
60	448640.54	2232542.86	Закрепление отсутствует	0.1
61	448650.72	2232530.54	Закрепление отсутствует	0.1
62	448650.72	2232530.53	Закрепление отсутствует	0.1
62	448650.72	2232530.53	Закрепление отсутствует	0.1

Государственный регистратор		ФГИС ЕГРН
полное наименование должности	подпись	инициалы, фамилия

М.П.

Выписка из Единого государственного реестра недвижимости об объекте недвижимости
Сведения о частях земельного участка

Земельный участок			
(вид объекта недвижимости)			
Лист № ___ Раздела 4.2	Всего листов раздела 4.2 : ___	Всего разделов: ___	Всего листов выписки: ___
13.11.2019 № 99/2019/295064130			
Кадастровый номер:		50:23:0110142:181	

Номер точки	Координаты, м		Описание закрепления на местности	Средняя квадратическая погрешность определения координат характерных точек границы части земельного участка, м
	X	Y		
1	2	3	4	5
63	448575.6	2232471.37	Закрепление отсутствует	0.1
63	448575.6	2232471.37	Закрепление отсутствует	0.1
64	448625.71	2232503.02	Закрепление отсутствует	0.1
64	448625.71	2232503.02	Закрепление отсутствует	0.1
65	448610.26	2232499.42	Закрепление отсутствует	0.1

Государственный регистратор		ФГИС ЕГРН
полное наименование должности	подпись	инициалы, фамилия

М.П.

Выписка из Единого государственного реестра недвижимости об объекте недвижимости
Сведения о частях земельного участка

Земельный участок				
<small>(вид объекта недвижимости)</small>				
Лист № ___ Раздела 4.2		Всего листов раздела 4.2 : ___		Всего разделов: ___
Всего листов выписки: ___				
13.11.2019 № 99/2019/295064130				
Кадастровый номер:			50:23:0110142:181	
Сведения о характерных точках границы части (частей) земельного участка				
Учетный номер части: 6				
Система координат: МСК-50, зона 2				
Зона №				
Номер точки	Координаты, м		Описание закрепления на местности	Средняя квадратическая погрешность определения координат характерных точек границы части земельного участка, м
	X	Y		
1	2	3	4	5
4	448625.71	2232503.01	Закрепление отсутствует	0.1
5	448623.12	2232506.47	Закрепление отсутствует	0.1
5	448623.12	2232506.47	Закрепление отсутствует	0.1
5	448623.12	2232506.47	Закрепление отсутствует	0.1
5	448623.12	2232506.47	Закрепление отсутствует	0.1
5	448623.12	2232506.47	Закрепление отсутствует	0.1
5	448623.12	2232506.47	Закрепление отсутствует	0.1
6	448586.38	2232469.5	Закрепление отсутствует	0.1
6	448586.38	2232469.5	Закрепление отсутствует	0.1
6	448586.38	2232469.5	Закрепление отсутствует	0.1
6	448586.38	2232469.5	Закрепление отсутствует	0.1
6	448586.38	2232469.5	Закрепление отсутствует	0.1
6	448586.38	2232469.5	Закрепление отсутствует	0.1
6	448586.38	2232469.5	Закрепление отсутствует	0.1
7	448588.17	2232467.22	Закрепление отсутствует	0.1
7	448588.17	2232467.22	Закрепление отсутствует	0.1
7	448588.17	2232467.22	Закрепление отсутствует	0.1
8	448604.02	2232446.88	Закрепление отсутствует	0.1
Государственный регистратор			ФГИС ЕГРН	
полное наименование должности			подпись	
			инициалы, фамилия	

М.П.

Выписка из Единого государственного реестра недвижимости об объекте недвижимости
Сведения о частях земельного участка

Земельный участок			
(вид объекта недвижимости)			
Лист № ___ Раздела <u>4.2</u>	Всего листов раздела <u>4.2</u> : ___	Всего разделов: ___	Всего листов выписки: ___
13.11.2019 № 99/2019/295064130			
Кадастровый номер:		50:23:0110142:181	

Номер точки	Координаты, м		Описание закрепления на местности	Средняя квадратическая погрешность определения координат характерных точек границы части земельного участка, м
	X	Y		
1	2	3	4	5
8	448604.02	2232446.88	Закрепление отсутствует	0.1
8	448604.02	2232446.88	Закрепление отсутствует	0.1
9	448616.02	2232431.47	Закрепление отсутствует	0.1
9	448616.02	2232431.47	Закрепление отсутствует	0.1
9	448616.02	2232431.47	Закрепление отсутствует	0.1
10	448616.69	2232430.61	Закрепление отсутствует	0.1
10	448616.69	2232430.61	Закрепление отсутствует	0.1
10	448616.69	2232430.61	Закрепление отсутствует	0.1
11	448673.03	2232359.07	Закрепление отсутствует	0.1
11	448673.03	2232359.07	Закрепление отсутствует	0.1
11	448673.03	2232359.07	Закрепление отсутствует	0.1
12	448686.09	2232342.6	Закрепление отсутствует	0.1
12	448686.09	2232342.6	Закрепление отсутствует	0.1
12	448686.09	2232342.6	Закрепление отсутствует	0.1
14	448577.01	2232469.9	Закрепление отсутствует	0.1
14	448577.01	2232469.9	Закрепление отсутствует	0.1
14	448577.01	2232469.9	Закрепление отсутствует	0.1

Государственный регистратор		ФГИС ЕГРН
полное наименование должности	подпись	инициалы, фамилия

М.П.

Выписка из Единого государственного реестра недвижимости об объекте недвижимости
Сведения о частях земельного участка

Земельный участок			
(вид объекта недвижимости)			
Лист № ___ Раздела 4.2	Всего листов раздела 4.2 : ___	Всего разделов: ___	Всего листов выписки: ___
13.11.2019 № 99/2019/295064130			
Кадастровый номер:		50:23:0110142:181	

Номер точки	Координаты, м		Описание закрепления на местности	Средняя квадратическая погрешность определения координат характерных точек границы части земельного участка, м
	X	Y		
1	2	3	4	5
14	448577.01	2232469.9	Закрепление отсутствует	0.1
14	448577.01	2232469.9	Закрепление отсутствует	0.1
15	448578.98	2232471.82	Закрепление отсутствует	0.1
15	448578.98	2232471.82	Закрепление отсутствует	0.1
15	448578.98	2232471.82	Закрепление отсутствует	0.1
15	448578.98	2232471.82	Закрепление отсутствует	0.1
15	448578.98	2232471.82	Закрепление отсутствует	0.1
15	448578.98	2232471.82	Закрепление отсутствует	0.1
16	448579.21	2232471.61	Закрепление отсутствует	0.1
16	448579.21	2232471.61	Закрепление отсутствует	0.1
17	448609.1	2232500.65	Закрепление отсутствует	0.1
17	448609.1	2232500.65	Закрепление отсутствует	0.1
18	448600.73	2232509.6	Закрепление отсутствует	0.1
19	448571.1	2232480.11	Закрепление отсутствует	0.1
19	448571.1	2232480.11	Закрепление отсутствует	0.1
19	448571.1	2232480.11	Закрепление отсутствует	0.1
19	448571.1	2232480.11	Закрепление отсутствует	0.1
20	448574.16	2232476.76	Закрепление отсутствует	0.1

Государственный регистратор		ФГИС ЕГРН
полное наименование должности	подпись	инициалы, фамилия

М.П.

Выписка из Единого государственного реестра недвижимости об объекте недвижимости
Сведения о частях земельного участка

Земельный участок			
(вид объекта недвижимости)			
Лист № ___ Раздела 4.2	Всего листов раздела 4.2 : ___	Всего разделов: ___	Всего листов выписки: ___
13.11.2019 № 99/2019/295064130			
Кадастровый номер:		50:23:0110142:181	

Номер точки	Координаты, м		Описание закрепления на местности	Средняя квадратическая погрешность определения координат характерных точек границы части земельного участка, м
	X	Y		
1	2	3	4	5
20	448574.16	2232476.76	Закрепление отсутствует	0.1
20	448574.16	2232476.76	Закрепление отсутствует	0.1
20	448574.16	2232476.76	Закрепление отсутствует	0.1
20	448574.16	2232476.76	Закрепление отсутствует	0.1
21	448572.19	2232474.84	Закрепление отсутствует	0.1
21	448572.19	2232474.84	Закрепление отсутствует	0.1
21	448572.19	2232474.84	Закрепление отсутствует	0.1
21	448572.19	2232474.84	Закрепление отсутствует	0.1
21	448572.19	2232474.84	Закрепление отсутствует	0.1
22	448573.7	2232473.34	Закрепление отсутствует	0.1
22	448573.7	2232473.34	Закрепление отсутствует	0.1
22	448573.7	2232473.34	Закрепление отсутствует	0.1
22	448573.7	2232473.34	Закрепление отсутствует	0.1
23	448572.32	2232472.03	Закрепление отсутствует	0.1
23	448572.32	2232472.03	Закрепление отсутствует	0.1
23	448572.32	2232472.03	Закрепление отсутствует	0.1
23	448572.32	2232472.03	Закрепление отсутствует	0.1

Государственный регистратор		ФГИС ЕГРН
полное наименование должности	подпись	инициалы, фамилия

М.П.

Выписка из Единого государственного реестра недвижимости об объекте недвижимости
Сведения о частях земельного участка

Земельный участок			
(вид объекта недвижимости)			
Лист № ___ Раздела 4.2	Всего листов раздела 4.2 : ___	Всего разделов: ___	Всего листов выписки: ___
13.11.2019 № 99/2019/295064130			
Кадастровый номер:		50:23:0110142:181	

Номер точки	Координаты, м		Описание закрепления на местности	Средняя квадратическая погрешность определения координат характерных точек границы части земельного участка, м
	X	Y		
1	2	3	4	5
23	448572.32	2232472.03	Закрепление отсутствует	0.1
24	448574.22	2232470.05	Закрепление отсутствует	0.1
24	448574.22	2232470.05	Закрепление отсутствует	0.1
24	448574.22	2232470.05	Закрепление отсутствует	0.1
24	448574.22	2232470.05	Закрепление отсутствует	0.1
24	448574.22	2232470.05	Закрепление отсутствует	0.1
25	448575.59	2232471.37	Закрепление отсутствует	0.1
25	448575.59	2232471.37	Закрепление отсутствует	0.1
25	448575.59	2232471.37	Закрепление отсутствует	0.1
26	448687.18	2232343.63	данные отсутствуют	0.1
26	448687.18	2232343.63	Закрепление отсутствует	0.1
26	448687.18	2232343.63	Закрепление отсутствует	0.1
27	448604.37	2232447.13	данные отсутствуют	0.1
27	448604.37	2232447.13	Закрепление отсутствует	0.1
27	448604.37	2232447.13	Закрепление отсутствует	0.1
28	448608.84	2232449.56	данные отсутствуют	0.1
29	448613.77	2232450.79	данные отсутствуют	0.1

Государственный регистратор		ФГИС ЕГРН
полное наименование должности	подпись	инициалы, фамилия

М.П.

Выписка из Единого государственного реестра недвижимости об объекте недвижимости
Сведения о частях земельного участка

Земельный участок			
(вид объекта недвижимости)			
Лист № ___ Раздела 4.2	Всего листов раздела 4.2 : ___	Всего разделов: ___	Всего листов выписки: ___
13.11.2019 № 99/2019/295064130			
Кадастровый номер:		50:23:0110142:181	

Номер точки	Координаты, м		Описание закрепления на местности	Средняя квадратическая погрешность определения координат характерных точек границы части земельного участка, м
	X	Y		
1	2	3	4	5
29	448613.77	2232450.79	Закрепление отсутствует	0.1
29	448613.77	2232450.79	Закрепление отсутствует	0.1
30	448618.86	2232450.74	данные отсутствуют	0.1
30	448618.86	2232450.74	Закрепление отсутствует	0.1
30	448618.86	2232450.74	Закрепление отсутствует	0.1
31	448623.77	2232449.4	данные отсутствуют	0.1
31	448623.77	2232449.4	Закрепление отсутствует	0.1
31	448623.77	2232449.4	Закрепление отсутствует	0.1
32	448628.19	2232446.86	данные отсутствуют	0.1
32	448628.19	2232446.86	Закрепление отсутствует	0.1
32	448628.19	2232446.86	Закрепление отсутствует	0.1
33	448631.82	2232443.3	данные отсутствуют	0.1
33	448631.82	2232443.3	Закрепление отсутствует	0.1
33	448631.82	2232443.3	Закрепление отсутствует	0.1
34	448689.11	2232370.49	данные отсутствуют	0.1
34	448689.11	2232370.49	Закрепление отсутствует	0.1
34	448689.11	2232370.49	Закрепление отсутствует	0.1

Государственный регистратор		ФГИС ЕГРН
полное наименование должности	подпись	инициалы, фамилия

М.П.

Выписка из Единого государственного реестра недвижимости об объекте недвижимости
Сведения о частях земельного участка

Земельный участок			
(вид объекта недвижимости)			
Лист № ___ Раздела <u>4.2</u>	Всего листов раздела <u>4.2</u> : ___	Всего разделов: ___	Всего листов выписки: ___
13.11.2019 № 99/2019/295064130			
Кадастровый номер:		50:23:0110142:181	

Номер точки	Координаты, м		Описание закрепления на местности	Средняя квадратическая погрешность определения координат характерных точек границы части земельного участка, м
	X	Y		
1	2	3	4	5
35	448692.03	2232365.38	данные отсутствуют	0.1
35	448692.03	2232365.38	Закрепление отсутствует	0.1
35	448692.03	2232365.38	Закрепление отсутствует	0.1
36	448693.33	2232359.64	данные отсутствуют	0.1
36	448693.33	2232359.64	Закрепление отсутствует	0.1
36	448693.33	2232359.64	Закрепление отсутствует	0.1
37	448692.91	2232353.77	данные отсутствуют	0.1
37	448692.91	2232353.77	Закрепление отсутствует	0.1
37	448692.91	2232353.77	Закрепление отсутствует	0.1
38	448690.8	2232348.27	данные отсутствуют	0.1
38	448690.8	2232348.27	Закрепление отсутствует	0.1
38	448690.8	2232348.27	Закрепление отсутствует	0.1
39	448588.18	2232467.21	данные отсутствуют	данные отсутствуют
40	448580.43	2232473.24	Закрепление отсутствует	0.1
41	448575.61	2232478.18	Закрепление отсутствует	0.1
42	448640.86	2232531.51	Закрепление отсутствует	0.1
42	448640.86	2232531.51	Закрепление отсутствует	0.1
Государственный регистратор				ФГИС ЕГРН
полное наименование должности			подпись	инициалы, фамилия

М.П.

Выписка из Единого государственного реестра недвижимости об объекте недвижимости
Сведения о частях земельного участка

Земельный участок			
<small>(вид объекта недвижимости)</small>			
Лист № ___ Раздела 4.2	Всего листов раздела 4.2 : ___	Всего разделов: ___	Всего листов выписки: ___
13.11.2019 № 99/2019/295064130			
Кадастровый номер:		50:23:0110142:181	

Номер точки	Координаты, м		Описание закрепления на местности	Средняя квадратическая погрешность определения координат характерных точек границы части земельного участка, м
	X	Y		
1	2	3	4	5
43	448641.95	2232541.15	Закрепление отсутствует	0.1
43	448641.95	2232541.15	Закрепление отсутствует	0.1
44	448640.54	2232542.85	Закрепление отсутствует	0.1
44	448640.54	2232542.85	Закрепление отсутствует	0.1
45	448634.89	2232537.23	Закрепление отсутствует	0.1
45	448634.89	2232537.23	Закрепление отсутствует	0.1
45	448634.89	2232537.23	Закрепление отсутствует	0.1
45	448634.89	2232537.23	Закрепление отсутствует	0.1
45	448634.89	2232537.23	Закрепление отсутствует	0.1
46	448634.19	2232533.79	Закрепление отсутствует	0.1
46	448634.19	2232533.79	Закрепление отсутствует	0.1
46	448634.19	2232533.79	Закрепление отсутствует	0.1
46	448634.19	2232533.79	Закрепление отсутствует	0.1
46	448634.19	2232533.79	Закрепление отсутствует	0.1
46	448634.19	2232533.79	Закрепление отсутствует	0.1
47	448633.67	2232532.66	Закрепление отсутствует	0.1
47	448633.67	2232532.66	Закрепление отсутствует	0.1
47	448633.67	2232532.66	Закрепление отсутствует	0.1

Государственный регистратор		ФГИС ЕГРН
полное наименование должности	подпись	инициалы, фамилия

М.П.

Выписка из Единого государственного реестра недвижимости об объекте недвижимости
Сведения о частях земельного участка

Земельный участок			
(вид объекта недвижимости)			
Лист № ___ Раздела 4.2	Всего листов раздела 4.2 : ___	Всего разделов: ___	Всего листов выписки: ___
13.11.2019 № 99/2019/295064130			
Кадастровый номер:		50:23:0110142:181	

Номер точки	Координаты, м		Описание закрепления на местности	Средняя квадратическая погрешность определения координат характерных точек границы части земельного участка, м
	X	Y		
1	2	3	4	5
47	448633.67	2232532.66	Закрепление отсутствует	0.1
48	448631.25	2232529.73	Закрепление отсутствует	0.1
48	448631.25	2232529.73	Закрепление отсутствует	0.1
48	448631.25	2232529.73	Закрепление отсутствует	0.1
48	448631.25	2232529.73	Закрепление отсутствует	0.1
48	448631.25	2232529.73	Закрепление отсутствует	0.1
49	448624.27	2232533.04	Закрепление отсутствует	0.1
49	448624.27	2232533.04	Закрепление отсутствует	0.1
49	448624.27	2232533.04	Закрепление отсутствует	0.1
49	448624.27	2232533.04	Закрепление отсутствует	0.1
50	448600.73	2232509.61	Закрепление отсутствует	0.1
50	448600.73	2232509.61	Закрепление отсутствует	0.1
51	448625.7	2232503.01	Закрепление отсутствует	0.1
51	448625.7	2232503.01	Закрепление отсутствует	0.1
52	448608.85	2232449.56	Закрепление отсутствует	0.1
52	448608.85	2232449.56	Закрепление отсутствует	0.1
53	448650.28	2232526.45	Закрепление отсутствует	0.1

Государственный регистратор		ФГИС ЕГРН
полное наименование должности	подпись	инициалы, фамилия

М.П.

Выписка из Единого государственного реестра недвижимости об объекте недвижимости
Сведения о частях земельного участка

Земельный участок			
(вид объекта недвижимости)			
Лист № ___ Раздела 4.2	Всего листов раздела 4.2 : ___	Всего разделов: ___	Всего листов выписки: ___
13.11.2019 № 99/2019/295064130			
Кадастровый номер:		50:23:0110142:181	

Номер точки	Координаты, м		Описание закрепления на местности	Средняя квадратическая погрешность определения координат характерных точек границы части земельного участка, м
	X	Y		
1	2	3	4	5
53	448650.28	2232526.45	Закрепление отсутствует	0.1
53	448650.28	2232526.45	Закрепление отсутствует	0.1
54	448588.17	2232467.21	Закрепление отсутствует	0.1
55	448583.67	2232472.94	Закрепление отсутствует	0.1
55	448583.67	2232472.94	Закрепление отсутствует	0.1
55	448583.67	2232472.94	Закрепление отсутствует	0.1
56	448580.82	2232470.11	Закрепление отсутствует	0.1
56	448580.82	2232470.11	Закрепление отсутствует	0.1
57	448573.69	2232473.34	Закрепление отсутствует	0.1
58	448624.27	2232533.05	Закрепление отсутствует	0.1
59	448633.66	2232532.66	Закрепление отсутствует	0.1
60	448640.54	2232542.86	Закрепление отсутствует	0.1
60	448640.54	2232542.86	Закрепление отсутствует	0.1
60	448640.54	2232542.86	Закрепление отсутствует	0.1
61	448650.72	2232530.54	Закрепление отсутствует	0.1
62	448650.72	2232530.53	Закрепление отсутствует	0.1
62	448650.72	2232530.53	Закрепление отсутствует	0.1

Государственный регистратор		ФГИС ЕГРН
полное наименование должности	подпись	инициалы, фамилия

М.П.

Выписка из Единого государственного реестра недвижимости об объекте недвижимости

Сведения о частях земельного участка

Земельный участок			
(вид объекта недвижимости)			
Лист № ___ Раздела 4.2	Всего листов раздела 4.2 : ___	Всего разделов: ___	Всего листов выписки: ___
13.11.2019 № 99/2019/295064130			
Кадастровый номер:		50:23:0110142:181	

Номер точки	Координаты, м		Описание закрепления на местности	Средняя квадратическая погрешность определения координат характерных точек границы части земельного участка, м
	X	Y		
1	2	3	4	5
63	448575.6	2232471.37	Закрепление отсутствует	0.1
63	448575.6	2232471.37	Закрепление отсутствует	0.1
64	448625.71	2232503.02	Закрепление отсутствует	0.1
64	448625.71	2232503.02	Закрепление отсутствует	0.1
65	448610.26	2232499.42	Закрепление отсутствует	0.1

Государственный регистратор		ФГИС ЕГРН
полное наименование должности	подпись	инициалы, фамилия

М.П.

Выписка из Единого государственного реестра недвижимости об объекте недвижимости
Сведения о частях земельного участка

Земельный участок				
<small>(вид объекта недвижимости)</small>				
Лист № ___ Раздела 4.2		Всего листов раздела 4.2 : ___		Всего разделов: ___
Всего листов выписки: ___				
13.11.2019 № 99/2019/295064130				
Кадастровый номер:			50:23:0110142:181	
Сведения о характерных точках границы части (частей) земельного участка				
Учетный номер части: 7				
Система координат: МСК-50, зона 2				
Зона №				
Номер точки	Координаты, м		Описание закрепления на местности	Средняя квадратическая погрешность определения координат характерных точек границы части земельного участка, м
	X	Y		
1	2	3	4	5
4	448625.71	2232503.01	Закрепление отсутствует	0.1
5	448623.12	2232506.47	Закрепление отсутствует	0.1
5	448623.12	2232506.47	Закрепление отсутствует	0.1
5	448623.12	2232506.47	Закрепление отсутствует	0.1
5	448623.12	2232506.47	Закрепление отсутствует	0.1
5	448623.12	2232506.47	Закрепление отсутствует	0.1
6	448586.38	2232469.5	Закрепление отсутствует	0.1
6	448586.38	2232469.5	Закрепление отсутствует	0.1
6	448586.38	2232469.5	Закрепление отсутствует	0.1
6	448586.38	2232469.5	Закрепление отсутствует	0.1
6	448586.38	2232469.5	Закрепление отсутствует	0.1
6	448586.38	2232469.5	Закрепление отсутствует	0.1
6	448586.38	2232469.5	Закрепление отсутствует	0.1
7	448588.17	2232467.22	Закрепление отсутствует	0.1
7	448588.17	2232467.22	Закрепление отсутствует	0.1
7	448588.17	2232467.22	Закрепление отсутствует	0.1
8	448604.02	2232446.88	Закрепление отсутствует	0.1
Государственный регистратор			ФГИС ЕГРН	
полное наименование должности			подпись	
			инициалы, фамилия	

М.П.

Выписка из Единого государственного реестра недвижимости об объекте недвижимости
Сведения о частях земельного участка

Земельный участок			
(вид объекта недвижимости)			
Лист № ___ Раздела 4.2	Всего листов раздела 4.2 : ___	Всего разделов: ___	Всего листов выписки: ___
13.11.2019 № 99/2019/295064130			
Кадастровый номер:		50:23:0110142:181	

Номер точки	Координаты, м		Описание закрепления на местности	Средняя квадратическая погрешность определения координат характерных точек границы части земельного участка, м
	X	Y		
1	2	3	4	5
8	448604.02	2232446.88	Закрепление отсутствует	0.1
8	448604.02	2232446.88	Закрепление отсутствует	0.1
9	448616.02	2232431.47	Закрепление отсутствует	0.1
9	448616.02	2232431.47	Закрепление отсутствует	0.1
9	448616.02	2232431.47	Закрепление отсутствует	0.1
10	448616.69	2232430.61	Закрепление отсутствует	0.1
10	448616.69	2232430.61	Закрепление отсутствует	0.1
10	448616.69	2232430.61	Закрепление отсутствует	0.1
11	448673.03	2232359.07	Закрепление отсутствует	0.1
11	448673.03	2232359.07	Закрепление отсутствует	0.1
11	448673.03	2232359.07	Закрепление отсутствует	0.1
12	448686.09	2232342.6	Закрепление отсутствует	0.1
12	448686.09	2232342.6	Закрепление отсутствует	0.1
12	448686.09	2232342.6	Закрепление отсутствует	0.1
14	448577.01	2232469.9	Закрепление отсутствует	0.1
14	448577.01	2232469.9	Закрепление отсутствует	0.1
14	448577.01	2232469.9	Закрепление отсутствует	0.1

Государственный регистратор		ФГИС ЕГРН
полное наименование должности	подпись	инициалы, фамилия

М.П.

Выписка из Единого государственного реестра недвижимости об объекте недвижимости
Сведения о частях земельного участка

Земельный участок			
<small>(вид объекта недвижимости)</small>			
Лист № ___ Раздела 4.2	Всего листов раздела 4.2 : ___	Всего разделов: ___	Всего листов выписки: ___
13.11.2019 № 99/2019/295064130			
Кадастровый номер:		50:23:0110142:181	

Номер точки	Координаты, м		Описание закрепления на местности	Средняя квадратическая погрешность определения координат характерных точек границы части земельного участка, м
	X	Y		
1	2	3	4	5
14	448577.01	2232469.9	Закрепление отсутствует	0.1
14	448577.01	2232469.9	Закрепление отсутствует	0.1
15	448578.98	2232471.82	Закрепление отсутствует	0.1
15	448578.98	2232471.82	Закрепление отсутствует	0.1
15	448578.98	2232471.82	Закрепление отсутствует	0.1
15	448578.98	2232471.82	Закрепление отсутствует	0.1
15	448578.98	2232471.82	Закрепление отсутствует	0.1
15	448578.98	2232471.82	Закрепление отсутствует	0.1
16	448579.21	2232471.61	Закрепление отсутствует	0.1
16	448579.21	2232471.61	Закрепление отсутствует	0.1
17	448609.1	2232500.65	Закрепление отсутствует	0.1
17	448609.1	2232500.65	Закрепление отсутствует	0.1
18	448600.73	2232509.6	Закрепление отсутствует	0.1
19	448571.1	2232480.11	Закрепление отсутствует	0.1
19	448571.1	2232480.11	Закрепление отсутствует	0.1
19	448571.1	2232480.11	Закрепление отсутствует	0.1
19	448571.1	2232480.11	Закрепление отсутствует	0.1
20	448574.16	2232476.76	Закрепление отсутствует	0.1

Государственный регистратор		ФГИС ЕГРН
полное наименование должности	подпись	инициалы, фамилия

М.П.

Выписка из Единого государственного реестра недвижимости об объекте недвижимости
Сведения о частях земельного участка

Земельный участок			
<small>(вид объекта недвижимости)</small>			
Лист № ___ Раздела 4.2	Всего листов раздела 4.2 : ___	Всего разделов: ___	Всего листов выписки: ___
13.11.2019 № 99/2019/295064130			
Кадастровый номер:		50:23:0110142:181	

Номер точки	Координаты, м		Описание закрепления на местности	Средняя квадратическая погрешность определения координат характерных точек границы части земельного участка, м
	X	Y		
1	2	3	4	5
20	448574.16	2232476.76	Закрепление отсутствует	0.1
20	448574.16	2232476.76	Закрепление отсутствует	0.1
20	448574.16	2232476.76	Закрепление отсутствует	0.1
20	448574.16	2232476.76	Закрепление отсутствует	0.1
21	448572.19	2232474.84	Закрепление отсутствует	0.1
21	448572.19	2232474.84	Закрепление отсутствует	0.1
21	448572.19	2232474.84	Закрепление отсутствует	0.1
21	448572.19	2232474.84	Закрепление отсутствует	0.1
21	448572.19	2232474.84	Закрепление отсутствует	0.1
22	448573.7	2232473.34	Закрепление отсутствует	0.1
22	448573.7	2232473.34	Закрепление отсутствует	0.1
22	448573.7	2232473.34	Закрепление отсутствует	0.1
22	448573.7	2232473.34	Закрепление отсутствует	0.1
23	448572.32	2232472.03	Закрепление отсутствует	0.1
23	448572.32	2232472.03	Закрепление отсутствует	0.1
23	448572.32	2232472.03	Закрепление отсутствует	0.1
23	448572.32	2232472.03	Закрепление отсутствует	0.1

Государственный регистратор		ФГИС ЕГРН
полное наименование должности	подпись	инициалы, фамилия

М.П.

Выписка из Единого государственного реестра недвижимости об объекте недвижимости
Сведения о частях земельного участка

Земельный участок			
(вид объекта недвижимости)			
Лист № ___ Раздела <u>4.2</u>	Всего листов раздела <u>4.2</u> : ___	Всего разделов: ___	Всего листов выписки: ___
13.11.2019 № 99/2019/295064130			
Кадастровый номер:		50:23:0110142:181	

Номер точки	Координаты, м		Описание закрепления на местности	Средняя квадратическая погрешность определения координат характерных точек границы части земельного участка, м
	X	Y		
1	2	3	4	5
23	448572.32	2232472.03	Закрепление отсутствует	0.1
24	448574.22	2232470.05	Закрепление отсутствует	0.1
24	448574.22	2232470.05	Закрепление отсутствует	0.1
24	448574.22	2232470.05	Закрепление отсутствует	0.1
24	448574.22	2232470.05	Закрепление отсутствует	0.1
24	448574.22	2232470.05	Закрепление отсутствует	0.1
25	448575.59	2232471.37	Закрепление отсутствует	0.1
25	448575.59	2232471.37	Закрепление отсутствует	0.1
25	448575.59	2232471.37	Закрепление отсутствует	0.1
26	448687.18	2232343.63	данные отсутствуют	0.1
26	448687.18	2232343.63	Закрепление отсутствует	0.1
26	448687.18	2232343.63	Закрепление отсутствует	0.1
27	448604.37	2232447.13	данные отсутствуют	0.1
27	448604.37	2232447.13	Закрепление отсутствует	0.1
27	448604.37	2232447.13	Закрепление отсутствует	0.1
28	448608.84	2232449.56	данные отсутствуют	0.1
29	448613.77	2232450.79	данные отсутствуют	0.1

Государственный регистратор		ФГИС ЕГРН
полное наименование должности	подпись	инициалы, фамилия

М.П.

Выписка из Единого государственного реестра недвижимости об объекте недвижимости
Сведения о частях земельного участка

Земельный участок			
(вид объекта недвижимости)			
Лист № ___ Раздела <u>4.2</u>	Всего листов раздела <u>4.2</u> : ___	Всего разделов: ___	Всего листов выписки: ___
13.11.2019 № 99/2019/295064130			
Кадастровый номер:		50:23:0110142:181	

Номер точки	Координаты, м		Описание закрепления на местности	Средняя квадратическая погрешность определения координат характерных точек границы части земельного участка, м
	X	Y		
1	2	3	4	5
29	448613.77	2232450.79	Закрепление отсутствует	0.1
29	448613.77	2232450.79	Закрепление отсутствует	0.1
30	448618.86	2232450.74	данные отсутствуют	0.1
30	448618.86	2232450.74	Закрепление отсутствует	0.1
30	448618.86	2232450.74	Закрепление отсутствует	0.1
31	448623.77	2232449.4	данные отсутствуют	0.1
31	448623.77	2232449.4	Закрепление отсутствует	0.1
31	448623.77	2232449.4	Закрепление отсутствует	0.1
32	448628.19	2232446.86	данные отсутствуют	0.1
32	448628.19	2232446.86	Закрепление отсутствует	0.1
32	448628.19	2232446.86	Закрепление отсутствует	0.1
33	448631.82	2232443.3	данные отсутствуют	0.1
33	448631.82	2232443.3	Закрепление отсутствует	0.1
33	448631.82	2232443.3	Закрепление отсутствует	0.1
34	448689.11	2232370.49	данные отсутствуют	0.1
34	448689.11	2232370.49	Закрепление отсутствует	0.1
34	448689.11	2232370.49	Закрепление отсутствует	0.1

Государственный регистратор		ФГИС ЕГРН
полное наименование должности	подпись	инициалы, фамилия

М.П.

Выписка из Единого государственного реестра недвижимости об объекте недвижимости
Сведения о частях земельного участка

Земельный участок			
(вид объекта недвижимости)			
Лист № ___ Раздела 4.2	Всего листов раздела 4.2 : ___	Всего разделов: ___	Всего листов выписки: ___
13.11.2019 № 99/2019/295064130			
Кадастровый номер:		50:23:0110142:181	

Номер точки	Координаты, м		Описание закрепления на местности	Средняя квадратическая погрешность определения координат характерных точек границы части земельного участка, м
	X	Y		
1	2	3	4	5
35	448692.03	2232365.38	данные отсутствуют	0.1
35	448692.03	2232365.38	Закрепление отсутствует	0.1
35	448692.03	2232365.38	Закрепление отсутствует	0.1
36	448693.33	2232359.64	данные отсутствуют	0.1
36	448693.33	2232359.64	Закрепление отсутствует	0.1
36	448693.33	2232359.64	Закрепление отсутствует	0.1
37	448692.91	2232353.77	данные отсутствуют	0.1
37	448692.91	2232353.77	Закрепление отсутствует	0.1
37	448692.91	2232353.77	Закрепление отсутствует	0.1
38	448690.8	2232348.27	данные отсутствуют	0.1
38	448690.8	2232348.27	Закрепление отсутствует	0.1
38	448690.8	2232348.27	Закрепление отсутствует	0.1
39	448588.18	2232467.21	данные отсутствуют	данные отсутствуют
40	448580.43	2232473.24	Закрепление отсутствует	0.1
41	448575.61	2232478.18	Закрепление отсутствует	0.1
42	448640.86	2232531.51	Закрепление отсутствует	0.1
42	448640.86	2232531.51	Закрепление отсутствует	0.1
Государственный регистратор				ФГИС ЕГРН
полное наименование должности			подпись	инициалы, фамилия

М.П.

Выписка из Единого государственного реестра недвижимости об объекте недвижимости
Сведения о частях земельного участка

Земельный участок			
(вид объекта недвижимости)			
Лист № ___ Раздела 4.2	Всего листов раздела 4.2 : ___	Всего разделов: ___	Всего листов выписки: ___
13.11.2019 № 99/2019/295064130			
Кадастровый номер:		50:23:0110142:181	

Номер точки	Координаты, м		Описание закрепления на местности	Средняя квадратическая погрешность определения координат характерных точек границы части земельного участка, м
	X	Y		
1	2	3	4	5
43	448641.95	2232541.15	Закрепление отсутствует	0.1
43	448641.95	2232541.15	Закрепление отсутствует	0.1
44	448640.54	2232542.85	Закрепление отсутствует	0.1
44	448640.54	2232542.85	Закрепление отсутствует	0.1
45	448634.89	2232537.23	Закрепление отсутствует	0.1
45	448634.89	2232537.23	Закрепление отсутствует	0.1
45	448634.89	2232537.23	Закрепление отсутствует	0.1
45	448634.89	2232537.23	Закрепление отсутствует	0.1
45	448634.89	2232537.23	Закрепление отсутствует	0.1
46	448634.19	2232533.79	Закрепление отсутствует	0.1
46	448634.19	2232533.79	Закрепление отсутствует	0.1
46	448634.19	2232533.79	Закрепление отсутствует	0.1
46	448634.19	2232533.79	Закрепление отсутствует	0.1
46	448634.19	2232533.79	Закрепление отсутствует	0.1
46	448634.19	2232533.79	Закрепление отсутствует	0.1
47	448633.67	2232532.66	Закрепление отсутствует	0.1
47	448633.67	2232532.66	Закрепление отсутствует	0.1
47	448633.67	2232532.66	Закрепление отсутствует	0.1

Государственный регистратор		ФГИС ЕГРН
полное наименование должности	подпись	инициалы, фамилия

М.П.

Выписка из Единого государственного реестра недвижимости об объекте недвижимости
Сведения о частях земельного участка

Земельный участок			
<small>(вид объекта недвижимости)</small>			
Лист № ___ Раздела 4.2	Всего листов раздела 4.2 : ___	Всего разделов: ___	Всего листов выписки: ___
13.11.2019 № 99/2019/295064130			
Кадастровый номер:		50:23:0110142:181	

Номер точки	Координаты, м		Описание закрепления на местности	Средняя квадратическая погрешность определения координат характерных точек границы части земельного участка, м
	X	Y		
1	2	3	4	5
47	448633.67	2232532.66	Закрепление отсутствует	0.1
48	448631.25	2232529.73	Закрепление отсутствует	0.1
48	448631.25	2232529.73	Закрепление отсутствует	0.1
48	448631.25	2232529.73	Закрепление отсутствует	0.1
48	448631.25	2232529.73	Закрепление отсутствует	0.1
48	448631.25	2232529.73	Закрепление отсутствует	0.1
49	448624.27	2232533.04	Закрепление отсутствует	0.1
49	448624.27	2232533.04	Закрепление отсутствует	0.1
49	448624.27	2232533.04	Закрепление отсутствует	0.1
49	448624.27	2232533.04	Закрепление отсутствует	0.1
50	448600.73	2232509.61	Закрепление отсутствует	0.1
50	448600.73	2232509.61	Закрепление отсутствует	0.1
51	448625.7	2232503.01	Закрепление отсутствует	0.1
51	448625.7	2232503.01	Закрепление отсутствует	0.1
52	448608.85	2232449.56	Закрепление отсутствует	0.1
52	448608.85	2232449.56	Закрепление отсутствует	0.1
53	448650.28	2232526.45	Закрепление отсутствует	0.1

Государственный регистратор		ФГИС ЕГРН
полное наименование должности	подпись	инициалы, фамилия

М.П.

Выписка из Единого государственного реестра недвижимости об объекте недвижимости
Сведения о частях земельного участка

Земельный участок			
(вид объекта недвижимости)			
Лист № ___ Раздела 4.2	Всего листов раздела 4.2 : ___	Всего разделов: ___	Всего листов выписки: ___
13.11.2019 № 99/2019/295064130			
Кадастровый номер:		50:23:0110142:181	

Номер точки	Координаты, м		Описание закрепления на местности	Средняя квадратическая погрешность определения координат характерных точек границы части земельного участка, м
	X	Y		
1	2	3	4	5
53	448650.28	2232526.45	Закрепление отсутствует	0.1
53	448650.28	2232526.45	Закрепление отсутствует	0.1
54	448588.17	2232467.21	Закрепление отсутствует	0.1
55	448583.67	2232472.94	Закрепление отсутствует	0.1
55	448583.67	2232472.94	Закрепление отсутствует	0.1
55	448583.67	2232472.94	Закрепление отсутствует	0.1
56	448580.82	2232470.11	Закрепление отсутствует	0.1
56	448580.82	2232470.11	Закрепление отсутствует	0.1
57	448573.69	2232473.34	Закрепление отсутствует	0.1
58	448624.27	2232533.05	Закрепление отсутствует	0.1
59	448633.66	2232532.66	Закрепление отсутствует	0.1
60	448640.54	2232542.86	Закрепление отсутствует	0.1
60	448640.54	2232542.86	Закрепление отсутствует	0.1
60	448640.54	2232542.86	Закрепление отсутствует	0.1
61	448650.72	2232530.54	Закрепление отсутствует	0.1
62	448650.72	2232530.53	Закрепление отсутствует	0.1
62	448650.72	2232530.53	Закрепление отсутствует	0.1

Государственный регистратор		ФГИС ЕГРН
полное наименование должности	подпись	инициалы, фамилия

М.П.

Выписка из Единого государственного реестра недвижимости об объекте недвижимости

Сведения о частях земельного участка

Земельный участок			
(вид объекта недвижимости)			
Лист № ___ Раздела 4.2	Всего листов раздела 4.2 : ___	Всего разделов: ___	Всего листов выписки: ___
13.11.2019 № 99/2019/295064130			
Кадастровый номер:		50:23:0110142:181	

Номер точки	Координаты, м		Описание закрепления на местности	Средняя квадратическая погрешность определения координат характерных точек границы части земельного участка, м
	X	Y		
1	2	3	4	5
63	448575.6	2232471.37	Закрепление отсутствует	0.1
63	448575.6	2232471.37	Закрепление отсутствует	0.1
64	448625.71	2232503.02	Закрепление отсутствует	0.1
64	448625.71	2232503.02	Закрепление отсутствует	0.1
65	448610.26	2232499.42	Закрепление отсутствует	0.1

Государственный регистратор		ФГИС ЕГРН
полное наименование должности	подпись	инициалы, фамилия

М.П.

Выписка из Единого государственного реестра недвижимости об объекте недвижимости
Сведения о частях земельного участка

Земельный участок					
<small>(вид объекта недвижимости)</small>					
Лист № ___ Раздела 4.2		Всего листов раздела 4.2 : ___		Всего разделов: ___	Всего листов выписки: ___
13.11.2019 № 99/2019/295064130					
Кадастровый номер:			50:23:0110142:181		
Сведения о характерных точках границы части (частей) земельного участка					
Учетный номер части: 8					
Система координат: МСК-50, зона 2					
Зона №					
Номер точки	Координаты, м		Описание закрепления на местности	Средняя квадратическая погрешность определения координат характерных точек границы части земельного участка, м	
	X	Y			
1	2	3	4	5	
4	448625.71	2232503.01	Закрепление отсутствует	0.1	
5	448623.12	2232506.47	Закрепление отсутствует	0.1	
5	448623.12	2232506.47	Закрепление отсутствует	0.1	
5	448623.12	2232506.47	Закрепление отсутствует	0.1	
5	448623.12	2232506.47	Закрепление отсутствует	0.1	
5	448623.12	2232506.47	Закрепление отсутствует	0.1	
6	448586.38	2232469.5	Закрепление отсутствует	0.1	
6	448586.38	2232469.5	Закрепление отсутствует	0.1	
6	448586.38	2232469.5	Закрепление отсутствует	0.1	
6	448586.38	2232469.5	Закрепление отсутствует	0.1	
6	448586.38	2232469.5	Закрепление отсутствует	0.1	
6	448586.38	2232469.5	Закрепление отсутствует	0.1	
6	448586.38	2232469.5	Закрепление отсутствует	0.1	
7	448588.17	2232467.22	Закрепление отсутствует	0.1	
7	448588.17	2232467.22	Закрепление отсутствует	0.1	
7	448588.17	2232467.22	Закрепление отсутствует	0.1	
8	448604.02	2232446.88	Закрепление отсутствует	0.1	
Государственный регистратор			ФГИС ЕГРН		
полное наименование должности			подпись		
			инициалы, фамилия		

М.П.

Выписка из Единого государственного реестра недвижимости об объекте недвижимости
Сведения о частях земельного участка

Земельный участок			
(вид объекта недвижимости)			
Лист № ___ Раздела <u>4.2</u>	Всего листов раздела <u>4.2</u> : ___	Всего разделов: ___	Всего листов выписки: ___
13.11.2019 № 99/2019/295064130			
Кадастровый номер:		50:23:0110142:181	

Номер точки	Координаты, м		Описание закрепления на местности	Средняя квадратическая погрешность определения координат характерных точек границы части земельного участка, м
	X	Y		
1	2	3	4	5
8	448604.02	2232446.88	Закрепление отсутствует	0.1
8	448604.02	2232446.88	Закрепление отсутствует	0.1
9	448616.02	2232431.47	Закрепление отсутствует	0.1
9	448616.02	2232431.47	Закрепление отсутствует	0.1
9	448616.02	2232431.47	Закрепление отсутствует	0.1
10	448616.69	2232430.61	Закрепление отсутствует	0.1
10	448616.69	2232430.61	Закрепление отсутствует	0.1
10	448616.69	2232430.61	Закрепление отсутствует	0.1
11	448673.03	2232359.07	Закрепление отсутствует	0.1
11	448673.03	2232359.07	Закрепление отсутствует	0.1
11	448673.03	2232359.07	Закрепление отсутствует	0.1
12	448686.09	2232342.6	Закрепление отсутствует	0.1
12	448686.09	2232342.6	Закрепление отсутствует	0.1
12	448686.09	2232342.6	Закрепление отсутствует	0.1
14	448577.01	2232469.9	Закрепление отсутствует	0.1
14	448577.01	2232469.9	Закрепление отсутствует	0.1
14	448577.01	2232469.9	Закрепление отсутствует	0.1

Государственный регистратор		ФГИС ЕГРН
полное наименование должности	подпись	инициалы, фамилия

М.П.

Выписка из Единого государственного реестра недвижимости об объекте недвижимости
Сведения о частях земельного участка

Земельный участок			
(вид объекта недвижимости)			
Лист № ___ Раздела 4.2	Всего листов раздела 4.2 : ___	Всего разделов: ___	Всего листов выписки: ___
13.11.2019 № 99/2019/295064130			
Кадастровый номер:		50:23:0110142:181	

Номер точки	Координаты, м		Описание закрепления на местности	Средняя квадратическая погрешность определения координат характерных точек границы части земельного участка, м
	X	Y		
1	2	3	4	5
14	448577.01	2232469.9	Закрепление отсутствует	0.1
14	448577.01	2232469.9	Закрепление отсутствует	0.1
15	448578.98	2232471.82	Закрепление отсутствует	0.1
15	448578.98	2232471.82	Закрепление отсутствует	0.1
15	448578.98	2232471.82	Закрепление отсутствует	0.1
15	448578.98	2232471.82	Закрепление отсутствует	0.1
15	448578.98	2232471.82	Закрепление отсутствует	0.1
15	448578.98	2232471.82	Закрепление отсутствует	0.1
16	448579.21	2232471.61	Закрепление отсутствует	0.1
16	448579.21	2232471.61	Закрепление отсутствует	0.1
17	448609.1	2232500.65	Закрепление отсутствует	0.1
17	448609.1	2232500.65	Закрепление отсутствует	0.1
18	448600.73	2232509.6	Закрепление отсутствует	0.1
19	448571.1	2232480.11	Закрепление отсутствует	0.1
19	448571.1	2232480.11	Закрепление отсутствует	0.1
19	448571.1	2232480.11	Закрепление отсутствует	0.1
19	448571.1	2232480.11	Закрепление отсутствует	0.1
20	448574.16	2232476.76	Закрепление отсутствует	0.1

Государственный регистратор		ФГИС ЕГРН
полное наименование должности	подпись	инициалы, фамилия

М.П.

Выписка из Единого государственного реестра недвижимости об объекте недвижимости
Сведения о частях земельного участка

Земельный участок			
(вид объекта недвижимости)			
Лист № ____ Раздела 4.2	Всего листов раздела 4.2 : ____	Всего разделов: ____	Всего листов выписки: ____
13.11.2019 № 99/2019/295064130			
Кадастровый номер:		50:23:0110142:181	

Номер точки	Координаты, м		Описание закрепления на местности	Средняя квадратическая погрешность определения координат характерных точек границы части земельного участка, м
	X	Y		
1	2	3	4	5
20	448574.16	2232476.76	Закрепление отсутствует	0.1
20	448574.16	2232476.76	Закрепление отсутствует	0.1
20	448574.16	2232476.76	Закрепление отсутствует	0.1
20	448574.16	2232476.76	Закрепление отсутствует	0.1
21	448572.19	2232474.84	Закрепление отсутствует	0.1
21	448572.19	2232474.84	Закрепление отсутствует	0.1
21	448572.19	2232474.84	Закрепление отсутствует	0.1
21	448572.19	2232474.84	Закрепление отсутствует	0.1
21	448572.19	2232474.84	Закрепление отсутствует	0.1
22	448573.7	2232473.34	Закрепление отсутствует	0.1
22	448573.7	2232473.34	Закрепление отсутствует	0.1
22	448573.7	2232473.34	Закрепление отсутствует	0.1
22	448573.7	2232473.34	Закрепление отсутствует	0.1
23	448572.32	2232472.03	Закрепление отсутствует	0.1
23	448572.32	2232472.03	Закрепление отсутствует	0.1
23	448572.32	2232472.03	Закрепление отсутствует	0.1
23	448572.32	2232472.03	Закрепление отсутствует	0.1

Государственный регистратор		ФГИС ЕГРН
полное наименование должности	подпись	инициалы, фамилия

М.П.

Выписка из Единого государственного реестра недвижимости об объекте недвижимости
Сведения о частях земельного участка

Земельный участок			
(вид объекта недвижимости)			
Лист № ___ Раздела 4.2	Всего листов раздела 4.2 : ___	Всего разделов: ___	Всего листов выписки: ___
13.11.2019 № 99/2019/295064130			
Кадастровый номер:		50:23:0110142:181	

Номер точки	Координаты, м		Описание закрепления на местности	Средняя квадратическая погрешность определения координат характерных точек границы части земельного участка, м
	X	Y		
1	2	3	4	5
23	448572.32	2232472.03	Закрепление отсутствует	0.1
24	448574.22	2232470.05	Закрепление отсутствует	0.1
24	448574.22	2232470.05	Закрепление отсутствует	0.1
24	448574.22	2232470.05	Закрепление отсутствует	0.1
24	448574.22	2232470.05	Закрепление отсутствует	0.1
24	448574.22	2232470.05	Закрепление отсутствует	0.1
25	448575.59	2232471.37	Закрепление отсутствует	0.1
25	448575.59	2232471.37	Закрепление отсутствует	0.1
25	448575.59	2232471.37	Закрепление отсутствует	0.1
26	448687.18	2232343.63	данные отсутствуют	0.1
26	448687.18	2232343.63	Закрепление отсутствует	0.1
26	448687.18	2232343.63	Закрепление отсутствует	0.1
27	448604.37	2232447.13	данные отсутствуют	0.1
27	448604.37	2232447.13	Закрепление отсутствует	0.1
27	448604.37	2232447.13	Закрепление отсутствует	0.1
28	448608.84	2232449.56	данные отсутствуют	0.1
29	448613.77	2232450.79	данные отсутствуют	0.1

Государственный регистратор		ФГИС ЕГРН
полное наименование должности	подпись	инициалы, фамилия

М.П.

Выписка из Единого государственного реестра недвижимости об объекте недвижимости
Сведения о частях земельного участка

Земельный участок			
(вид объекта недвижимости)			
Лист № ___ Раздела <u>4.2</u>	Всего листов раздела <u>4.2</u> : ___	Всего разделов: ___	Всего листов выписки: ___
13.11.2019 № 99/2019/295064130			
Кадастровый номер:		50:23:0110142:181	

Номер точки	Координаты, м		Описание закрепления на местности	Средняя квадратическая погрешность определения координат характерных точек границы части земельного участка, м
	X	Y		
1	2	3	4	5
29	448613.77	2232450.79	Закрепление отсутствует	0.1
29	448613.77	2232450.79	Закрепление отсутствует	0.1
30	448618.86	2232450.74	данные отсутствуют	0.1
30	448618.86	2232450.74	Закрепление отсутствует	0.1
30	448618.86	2232450.74	Закрепление отсутствует	0.1
31	448623.77	2232449.4	данные отсутствуют	0.1
31	448623.77	2232449.4	Закрепление отсутствует	0.1
31	448623.77	2232449.4	Закрепление отсутствует	0.1
32	448628.19	2232446.86	данные отсутствуют	0.1
32	448628.19	2232446.86	Закрепление отсутствует	0.1
32	448628.19	2232446.86	Закрепление отсутствует	0.1
33	448631.82	2232443.3	данные отсутствуют	0.1
33	448631.82	2232443.3	Закрепление отсутствует	0.1
33	448631.82	2232443.3	Закрепление отсутствует	0.1
34	448689.11	2232370.49	данные отсутствуют	0.1
34	448689.11	2232370.49	Закрепление отсутствует	0.1
34	448689.11	2232370.49	Закрепление отсутствует	0.1

Государственный регистратор		ФГИС ЕГРН
полное наименование должности	подпись	инициалы, фамилия

М.П.

Выписка из Единого государственного реестра недвижимости об объекте недвижимости
Сведения о частях земельного участка

Земельный участок			
(вид объекта недвижимости)			
Лист № ___ Раздела 4.2	Всего листов раздела 4.2 : ___	Всего разделов: ___	Всего листов выписки: ___
13.11.2019 № 99/2019/295064130			
Кадастровый номер:		50:23:0110142:181	

Номер точки	Координаты, м		Описание закрепления на местности	Средняя квадратическая погрешность определения координат характерных точек границы части земельного участка, м
	X	Y		
1	2	3	4	5
35	448692.03	2232365.38	данные отсутствуют	0.1
35	448692.03	2232365.38	Закрепление отсутствует	0.1
35	448692.03	2232365.38	Закрепление отсутствует	0.1
36	448693.33	2232359.64	данные отсутствуют	0.1
36	448693.33	2232359.64	Закрепление отсутствует	0.1
36	448693.33	2232359.64	Закрепление отсутствует	0.1
37	448692.91	2232353.77	данные отсутствуют	0.1
37	448692.91	2232353.77	Закрепление отсутствует	0.1
37	448692.91	2232353.77	Закрепление отсутствует	0.1
38	448690.8	2232348.27	данные отсутствуют	0.1
38	448690.8	2232348.27	Закрепление отсутствует	0.1
38	448690.8	2232348.27	Закрепление отсутствует	0.1
39	448588.18	2232467.21	данные отсутствуют	данные отсутствуют
40	448580.43	2232473.24	Закрепление отсутствует	0.1
41	448575.61	2232478.18	Закрепление отсутствует	0.1
42	448640.86	2232531.51	Закрепление отсутствует	0.1
42	448640.86	2232531.51	Закрепление отсутствует	0.1
Государственный регистратор				ФГИС ЕГРН
полное наименование должности			подпись	инициалы, фамилия

М.П.

Выписка из Единого государственного реестра недвижимости об объекте недвижимости
Сведения о частях земельного участка

Земельный участок			
(вид объекта недвижимости)			
Лист № ___ Раздела 4.2	Всего листов раздела 4.2 : ___	Всего разделов: ___	Всего листов выписки: ___
13.11.2019 № 99/2019/295064130			
Кадастровый номер:		50:23:0110142:181	

Номер точки	Координаты, м		Описание закрепления на местности	Средняя квадратическая погрешность определения координат характерных точек границы части земельного участка, м
	X	Y		
1	2	3	4	5
43	448641.95	2232541.15	Закрепление отсутствует	0.1
43	448641.95	2232541.15	Закрепление отсутствует	0.1
44	448640.54	2232542.85	Закрепление отсутствует	0.1
44	448640.54	2232542.85	Закрепление отсутствует	0.1
45	448634.89	2232537.23	Закрепление отсутствует	0.1
45	448634.89	2232537.23	Закрепление отсутствует	0.1
45	448634.89	2232537.23	Закрепление отсутствует	0.1
45	448634.89	2232537.23	Закрепление отсутствует	0.1
45	448634.89	2232537.23	Закрепление отсутствует	0.1
46	448634.19	2232533.79	Закрепление отсутствует	0.1
46	448634.19	2232533.79	Закрепление отсутствует	0.1
46	448634.19	2232533.79	Закрепление отсутствует	0.1
46	448634.19	2232533.79	Закрепление отсутствует	0.1
46	448634.19	2232533.79	Закрепление отсутствует	0.1
46	448634.19	2232533.79	Закрепление отсутствует	0.1
47	448633.67	2232532.66	Закрепление отсутствует	0.1
47	448633.67	2232532.66	Закрепление отсутствует	0.1
47	448633.67	2232532.66	Закрепление отсутствует	0.1

Государственный регистратор		ФГИС ЕГРН
полное наименование должности	подпись	инициалы, фамилия

М.П.

Выписка из Единого государственного реестра недвижимости об объекте недвижимости
Сведения о частях земельного участка

Земельный участок			
<small>(вид объекта недвижимости)</small>			
Лист № ___ Раздела 4.2	Всего листов раздела 4.2 : ___	Всего разделов: ___	Всего листов выписки: ___
13.11.2019 № 99/2019/295064130			
Кадастровый номер:		50:23:0110142:181	

Номер точки	Координаты, м		Описание закрепления на местности	Средняя квадратическая погрешность определения координат характерных точек границы части земельного участка, м
	X	Y		
1	2	3	4	5
47	448633.67	2232532.66	Закрепление отсутствует	0.1
48	448631.25	2232529.73	Закрепление отсутствует	0.1
48	448631.25	2232529.73	Закрепление отсутствует	0.1
48	448631.25	2232529.73	Закрепление отсутствует	0.1
48	448631.25	2232529.73	Закрепление отсутствует	0.1
48	448631.25	2232529.73	Закрепление отсутствует	0.1
49	448624.27	2232533.04	Закрепление отсутствует	0.1
49	448624.27	2232533.04	Закрепление отсутствует	0.1
49	448624.27	2232533.04	Закрепление отсутствует	0.1
49	448624.27	2232533.04	Закрепление отсутствует	0.1
50	448600.73	2232509.61	Закрепление отсутствует	0.1
50	448600.73	2232509.61	Закрепление отсутствует	0.1
51	448625.7	2232503.01	Закрепление отсутствует	0.1
51	448625.7	2232503.01	Закрепление отсутствует	0.1
52	448608.85	2232449.56	Закрепление отсутствует	0.1
52	448608.85	2232449.56	Закрепление отсутствует	0.1
53	448650.28	2232526.45	Закрепление отсутствует	0.1

Государственный регистратор		ФГИС ЕГРН
полное наименование должности	подпись	инициалы, фамилия

М.П.

Выписка из Единого государственного реестра недвижимости об объекте недвижимости
Сведения о частях земельного участка

Земельный участок			
(вид объекта недвижимости)			
Лист № ___ Раздела 4.2	Всего листов раздела 4.2 : ___	Всего разделов: ___	Всего листов выписки: ___
13.11.2019 № 99/2019/295064130			
Кадастровый номер:		50:23:0110142:181	

Номер точки	Координаты, м		Описание закрепления на местности	Средняя квадратическая погрешность определения координат характерных точек границы части земельного участка, м
	X	Y		
1	2	3	4	5
53	448650.28	2232526.45	Закрепление отсутствует	0.1
53	448650.28	2232526.45	Закрепление отсутствует	0.1
54	448588.17	2232467.21	Закрепление отсутствует	0.1
55	448583.67	2232472.94	Закрепление отсутствует	0.1
55	448583.67	2232472.94	Закрепление отсутствует	0.1
55	448583.67	2232472.94	Закрепление отсутствует	0.1
56	448580.82	2232470.11	Закрепление отсутствует	0.1
56	448580.82	2232470.11	Закрепление отсутствует	0.1
57	448573.69	2232473.34	Закрепление отсутствует	0.1
58	448624.27	2232533.05	Закрепление отсутствует	0.1
59	448633.66	2232532.66	Закрепление отсутствует	0.1
60	448640.54	2232542.86	Закрепление отсутствует	0.1
60	448640.54	2232542.86	Закрепление отсутствует	0.1
60	448640.54	2232542.86	Закрепление отсутствует	0.1
61	448650.72	2232530.54	Закрепление отсутствует	0.1
62	448650.72	2232530.53	Закрепление отсутствует	0.1
62	448650.72	2232530.53	Закрепление отсутствует	0.1

Государственный регистратор		ФГИС ЕГРН
полное наименование должности	подпись	инициалы, фамилия

М.П.

Выписка из Единого государственного реестра недвижимости об объекте недвижимости

Сведения о частях земельного участка

Земельный участок			
(вид объекта недвижимости)			
Лист № ___ Раздела 4.2	Всего листов раздела 4.2 : ___	Всего разделов: ___	Всего листов выписки: ___
13.11.2019 № 99/2019/295064130			
Кадастровый номер:		50:23:0110142:181	

Номер точки	Координаты, м		Описание закрепления на местности	Средняя квадратическая погрешность определения координат характерных точек границы части земельного участка, м
	X	Y		
1	2	3	4	5
63	448575.6	2232471.37	Закрепление отсутствует	0.1
63	448575.6	2232471.37	Закрепление отсутствует	0.1
64	448625.71	2232503.02	Закрепление отсутствует	0.1
64	448625.71	2232503.02	Закрепление отсутствует	0.1
65	448610.26	2232499.42	Закрепление отсутствует	0.1

Государственный регистратор		ФГИС ЕГРН
полное наименование должности	подпись	инициалы, фамилия

М.П.

Выписка из Единого государственного реестра недвижимости об объекте недвижимости
Сведения о частях земельного участка

Земельный участок					
<small>(вид объекта недвижимости)</small>					
Лист № ___ Раздела 4.2		Всего листов раздела 4.2 : ___		Всего разделов: ___	Всего листов выписки: ___
13.11.2019 № 99/2019/295064130					
Кадастровый номер:			50:23:0110142:181		
Сведения о характерных точках границы части (частей) земельного участка					
Учетный номер части: 9					
Система координат: МСК-50, зона 2					
Зона №					
Номер точки	Координаты, м		Описание закрепления на местности	Средняя квадратическая погрешность определения координат характерных точек границы части земельного участка, м	
	X	Y			
1	2	3	4	5	
4	448625.71	2232503.01	Закрепление отсутствует	0.1	
5	448623.12	2232506.47	Закрепление отсутствует	0.1	
5	448623.12	2232506.47	Закрепление отсутствует	0.1	
5	448623.12	2232506.47	Закрепление отсутствует	0.1	
5	448623.12	2232506.47	Закрепление отсутствует	0.1	
5	448623.12	2232506.47	Закрепление отсутствует	0.1	
6	448586.38	2232469.5	Закрепление отсутствует	0.1	
6	448586.38	2232469.5	Закрепление отсутствует	0.1	
6	448586.38	2232469.5	Закрепление отсутствует	0.1	
6	448586.38	2232469.5	Закрепление отсутствует	0.1	
6	448586.38	2232469.5	Закрепление отсутствует	0.1	
6	448586.38	2232469.5	Закрепление отсутствует	0.1	
6	448586.38	2232469.5	Закрепление отсутствует	0.1	
7	448588.17	2232467.22	Закрепление отсутствует	0.1	
7	448588.17	2232467.22	Закрепление отсутствует	0.1	
7	448588.17	2232467.22	Закрепление отсутствует	0.1	
8	448604.02	2232446.88	Закрепление отсутствует	0.1	
Государственный регистратор			ФГИС ЕГРН		
полное наименование должности			подпись		
			инициалы, фамилия		

М.П.

Выписка из Единого государственного реестра недвижимости об объекте недвижимости
Сведения о частях земельного участка

Земельный участок			
(вид объекта недвижимости)			
Лист № ___ Раздела <u>4.2</u>	Всего листов раздела <u>4.2</u> : ___	Всего разделов: ___	Всего листов выписки: ___
13.11.2019 № 99/2019/295064130			
Кадастровый номер:		50:23:0110142:181	

Номер точки	Координаты, м		Описание закрепления на местности	Средняя квадратическая погрешность определения координат характерных точек границы части земельного участка, м
	X	Y		
1	2	3	4	5
8	448604.02	2232446.88	Закрепление отсутствует	0.1
8	448604.02	2232446.88	Закрепление отсутствует	0.1
9	448616.02	2232431.47	Закрепление отсутствует	0.1
9	448616.02	2232431.47	Закрепление отсутствует	0.1
9	448616.02	2232431.47	Закрепление отсутствует	0.1
10	448616.69	2232430.61	Закрепление отсутствует	0.1
10	448616.69	2232430.61	Закрепление отсутствует	0.1
10	448616.69	2232430.61	Закрепление отсутствует	0.1
11	448673.03	2232359.07	Закрепление отсутствует	0.1
11	448673.03	2232359.07	Закрепление отсутствует	0.1
11	448673.03	2232359.07	Закрепление отсутствует	0.1
12	448686.09	2232342.6	Закрепление отсутствует	0.1
12	448686.09	2232342.6	Закрепление отсутствует	0.1
12	448686.09	2232342.6	Закрепление отсутствует	0.1
14	448577.01	2232469.9	Закрепление отсутствует	0.1
14	448577.01	2232469.9	Закрепление отсутствует	0.1
14	448577.01	2232469.9	Закрепление отсутствует	0.1

Государственный регистратор		ФГИС ЕГРН
полное наименование должности	подпись	инициалы, фамилия

М.П.

Выписка из Единого государственного реестра недвижимости об объекте недвижимости
Сведения о частях земельного участка

Земельный участок			
(вид объекта недвижимости)			
Лист № ___ Раздела 4.2	Всего листов раздела 4.2 : ___	Всего разделов: ___	Всего листов выписки: ___
13.11.2019 № 99/2019/295064130			
Кадастровый номер:		50:23:0110142:181	

Номер точки	Координаты, м		Описание закрепления на местности	Средняя квадратическая погрешность определения координат характерных точек границы части земельного участка, м
	X	Y		
1	2	3	4	5
14	448577.01	2232469.9	Закрепление отсутствует	0.1
14	448577.01	2232469.9	Закрепление отсутствует	0.1
15	448578.98	2232471.82	Закрепление отсутствует	0.1
15	448578.98	2232471.82	Закрепление отсутствует	0.1
15	448578.98	2232471.82	Закрепление отсутствует	0.1
15	448578.98	2232471.82	Закрепление отсутствует	0.1
15	448578.98	2232471.82	Закрепление отсутствует	0.1
15	448578.98	2232471.82	Закрепление отсутствует	0.1
16	448579.21	2232471.61	Закрепление отсутствует	0.1
16	448579.21	2232471.61	Закрепление отсутствует	0.1
17	448609.1	2232500.65	Закрепление отсутствует	0.1
17	448609.1	2232500.65	Закрепление отсутствует	0.1
18	448600.73	2232509.6	Закрепление отсутствует	0.1
19	448571.1	2232480.11	Закрепление отсутствует	0.1
19	448571.1	2232480.11	Закрепление отсутствует	0.1
19	448571.1	2232480.11	Закрепление отсутствует	0.1
19	448571.1	2232480.11	Закрепление отсутствует	0.1
20	448574.16	2232476.76	Закрепление отсутствует	0.1

Государственный регистратор		ФГИС ЕГРН
полное наименование должности	подпись	инициалы, фамилия

М.П.

Выписка из Единого государственного реестра недвижимости об объекте недвижимости
Сведения о частях земельного участка

Земельный участок			
(вид объекта недвижимости)			
Лист № ___ Раздела 4.2	Всего листов раздела 4.2 : ___	Всего разделов: ___	Всего листов выписки: ___
13.11.2019 № 99/2019/295064130			
Кадастровый номер:		50:23:0110142:181	

Номер точки	Координаты, м		Описание закрепления на местности	Средняя квадратическая погрешность определения координат характерных точек границы части земельного участка, м
	X	Y		
1	2	3	4	5
20	448574.16	2232476.76	Закрепление отсутствует	0.1
20	448574.16	2232476.76	Закрепление отсутствует	0.1
20	448574.16	2232476.76	Закрепление отсутствует	0.1
20	448574.16	2232476.76	Закрепление отсутствует	0.1
21	448572.19	2232474.84	Закрепление отсутствует	0.1
21	448572.19	2232474.84	Закрепление отсутствует	0.1
21	448572.19	2232474.84	Закрепление отсутствует	0.1
21	448572.19	2232474.84	Закрепление отсутствует	0.1
21	448572.19	2232474.84	Закрепление отсутствует	0.1
22	448573.7	2232473.34	Закрепление отсутствует	0.1
22	448573.7	2232473.34	Закрепление отсутствует	0.1
22	448573.7	2232473.34	Закрепление отсутствует	0.1
22	448573.7	2232473.34	Закрепление отсутствует	0.1
23	448572.32	2232472.03	Закрепление отсутствует	0.1
23	448572.32	2232472.03	Закрепление отсутствует	0.1
23	448572.32	2232472.03	Закрепление отсутствует	0.1
23	448572.32	2232472.03	Закрепление отсутствует	0.1

Государственный регистратор		ФГИС ЕГРН
полное наименование должности	подпись	инициалы, фамилия

М.П.

Выписка из Единого государственного реестра недвижимости об объекте недвижимости
Сведения о частях земельного участка

Земельный участок			
(вид объекта недвижимости)			
Лист № ___ Раздела 4.2	Всего листов раздела 4.2 : ___	Всего разделов: ___	Всего листов выписки: ___
13.11.2019 № 99/2019/295064130			
Кадастровый номер:		50:23:0110142:181	

Номер точки	Координаты, м		Описание закрепления на местности	Средняя квадратическая погрешность определения координат характерных точек границы части земельного участка, м
	X	Y		
1	2	3	4	5
23	448572.32	2232472.03	Закрепление отсутствует	0.1
24	448574.22	2232470.05	Закрепление отсутствует	0.1
24	448574.22	2232470.05	Закрепление отсутствует	0.1
24	448574.22	2232470.05	Закрепление отсутствует	0.1
24	448574.22	2232470.05	Закрепление отсутствует	0.1
24	448574.22	2232470.05	Закрепление отсутствует	0.1
25	448575.59	2232471.37	Закрепление отсутствует	0.1
25	448575.59	2232471.37	Закрепление отсутствует	0.1
25	448575.59	2232471.37	Закрепление отсутствует	0.1
26	448687.18	2232343.63	данные отсутствуют	0.1
26	448687.18	2232343.63	Закрепление отсутствует	0.1
26	448687.18	2232343.63	Закрепление отсутствует	0.1
27	448604.37	2232447.13	данные отсутствуют	0.1
27	448604.37	2232447.13	Закрепление отсутствует	0.1
27	448604.37	2232447.13	Закрепление отсутствует	0.1
28	448608.84	2232449.56	данные отсутствуют	0.1
29	448613.77	2232450.79	данные отсутствуют	0.1

Государственный регистратор		ФГИС ЕГРН
полное наименование должности	подпись	инициалы, фамилия

М.П.

Выписка из Единого государственного реестра недвижимости об объекте недвижимости
Сведения о частях земельного участка

Земельный участок			
(вид объекта недвижимости)			
Лист № ___ Раздела <u>4.2</u>	Всего листов раздела <u>4.2</u> : ___	Всего разделов: ___	Всего листов выписки: ___
13.11.2019 № 99/2019/295064130			
Кадастровый номер:		50:23:0110142:181	

Номер точки	Координаты, м		Описание закрепления на местности	Средняя квадратическая погрешность определения координат характерных точек границы части земельного участка, м
	X	Y		
1	2	3	4	5
29	448613.77	2232450.79	Закрепление отсутствует	0.1
29	448613.77	2232450.79	Закрепление отсутствует	0.1
30	448618.86	2232450.74	данные отсутствуют	0.1
30	448618.86	2232450.74	Закрепление отсутствует	0.1
30	448618.86	2232450.74	Закрепление отсутствует	0.1
31	448623.77	2232449.4	данные отсутствуют	0.1
31	448623.77	2232449.4	Закрепление отсутствует	0.1
31	448623.77	2232449.4	Закрепление отсутствует	0.1
32	448628.19	2232446.86	данные отсутствуют	0.1
32	448628.19	2232446.86	Закрепление отсутствует	0.1
32	448628.19	2232446.86	Закрепление отсутствует	0.1
33	448631.82	2232443.3	данные отсутствуют	0.1
33	448631.82	2232443.3	Закрепление отсутствует	0.1
33	448631.82	2232443.3	Закрепление отсутствует	0.1
34	448689.11	2232370.49	данные отсутствуют	0.1
34	448689.11	2232370.49	Закрепление отсутствует	0.1
34	448689.11	2232370.49	Закрепление отсутствует	0.1

Государственный регистратор		ФГИС ЕГРН
полное наименование должности	подпись	инициалы, фамилия

М.П.

Выписка из Единого государственного реестра недвижимости об объекте недвижимости
Сведения о частях земельного участка

Земельный участок			
(вид объекта недвижимости)			
Лист № ___ Раздела 4.2	Всего листов раздела 4.2 : ___	Всего разделов: ___	Всего листов выписки: ___
13.11.2019 № 99/2019/295064130			
Кадастровый номер:		50:23:0110142:181	

Номер точки	Координаты, м		Описание закрепления на местности	Средняя квадратическая погрешность определения координат характерных точек границы части земельного участка, м
	X	Y		
1	2	3	4	5
35	448692.03	2232365.38	данные отсутствуют	0.1
35	448692.03	2232365.38	Закрепление отсутствует	0.1
35	448692.03	2232365.38	Закрепление отсутствует	0.1
36	448693.33	2232359.64	данные отсутствуют	0.1
36	448693.33	2232359.64	Закрепление отсутствует	0.1
36	448693.33	2232359.64	Закрепление отсутствует	0.1
37	448692.91	2232353.77	данные отсутствуют	0.1
37	448692.91	2232353.77	Закрепление отсутствует	0.1
37	448692.91	2232353.77	Закрепление отсутствует	0.1
38	448690.8	2232348.27	данные отсутствуют	0.1
38	448690.8	2232348.27	Закрепление отсутствует	0.1
38	448690.8	2232348.27	Закрепление отсутствует	0.1
39	448588.18	2232467.21	данные отсутствуют	данные отсутствуют
40	448580.43	2232473.24	Закрепление отсутствует	0.1
41	448575.61	2232478.18	Закрепление отсутствует	0.1
42	448640.86	2232531.51	Закрепление отсутствует	0.1
42	448640.86	2232531.51	Закрепление отсутствует	0.1
Государственный регистратор				ФГИС ЕГРН
полное наименование должности			подпись	инициалы, фамилия

М.П.

Выписка из Единого государственного реестра недвижимости об объекте недвижимости
Сведения о частях земельного участка

Земельный участок			
(вид объекта недвижимости)			
Лист № ___ Раздела 4.2	Всего листов раздела 4.2 : ___	Всего разделов: ___	Всего листов выписки: ___
13.11.2019 № 99/2019/295064130			
Кадастровый номер:		50:23:0110142:181	

Номер точки	Координаты, м		Описание закрепления на местности	Средняя квадратическая погрешность определения координат характерных точек границы части земельного участка, м
	X	Y		
1	2	3	4	5
43	448641.95	2232541.15	Закрепление отсутствует	0.1
43	448641.95	2232541.15	Закрепление отсутствует	0.1
44	448640.54	2232542.85	Закрепление отсутствует	0.1
44	448640.54	2232542.85	Закрепление отсутствует	0.1
45	448634.89	2232537.23	Закрепление отсутствует	0.1
45	448634.89	2232537.23	Закрепление отсутствует	0.1
45	448634.89	2232537.23	Закрепление отсутствует	0.1
45	448634.89	2232537.23	Закрепление отсутствует	0.1
45	448634.89	2232537.23	Закрепление отсутствует	0.1
46	448634.19	2232533.79	Закрепление отсутствует	0.1
46	448634.19	2232533.79	Закрепление отсутствует	0.1
46	448634.19	2232533.79	Закрепление отсутствует	0.1
46	448634.19	2232533.79	Закрепление отсутствует	0.1
46	448634.19	2232533.79	Закрепление отсутствует	0.1
46	448634.19	2232533.79	Закрепление отсутствует	0.1
47	448633.67	2232532.66	Закрепление отсутствует	0.1
47	448633.67	2232532.66	Закрепление отсутствует	0.1
47	448633.67	2232532.66	Закрепление отсутствует	0.1

Государственный регистратор		ФГИС ЕГРН
полное наименование должности	подпись	инициалы, фамилия

М.П.

Выписка из Единого государственного реестра недвижимости об объекте недвижимости
Сведения о частях земельного участка

Земельный участок			
<small>(вид объекта недвижимости)</small>			
Лист № ___ Раздела 4.2	Всего листов раздела 4.2 : ___	Всего разделов: ___	Всего листов выписки: ___
13.11.2019 № 99/2019/295064130			
Кадастровый номер:		50:23:0110142:181	

Номер точки	Координаты, м		Описание закрепления на местности	Средняя квадратическая погрешность определения координат характерных точек границы части земельного участка, м
	X	Y		
1	2	3	4	5
47	448633.67	2232532.66	Закрепление отсутствует	0.1
48	448631.25	2232529.73	Закрепление отсутствует	0.1
48	448631.25	2232529.73	Закрепление отсутствует	0.1
48	448631.25	2232529.73	Закрепление отсутствует	0.1
48	448631.25	2232529.73	Закрепление отсутствует	0.1
48	448631.25	2232529.73	Закрепление отсутствует	0.1
49	448624.27	2232533.04	Закрепление отсутствует	0.1
49	448624.27	2232533.04	Закрепление отсутствует	0.1
49	448624.27	2232533.04	Закрепление отсутствует	0.1
49	448624.27	2232533.04	Закрепление отсутствует	0.1
50	448600.73	2232509.61	Закрепление отсутствует	0.1
50	448600.73	2232509.61	Закрепление отсутствует	0.1
51	448625.7	2232503.01	Закрепление отсутствует	0.1
51	448625.7	2232503.01	Закрепление отсутствует	0.1
52	448608.85	2232449.56	Закрепление отсутствует	0.1
52	448608.85	2232449.56	Закрепление отсутствует	0.1
53	448650.28	2232526.45	Закрепление отсутствует	0.1

Государственный регистратор		ФГИС ЕГРН
полное наименование должности	подпись	инициалы, фамилия

М.П.

Выписка из Единого государственного реестра недвижимости об объекте недвижимости
Сведения о частях земельного участка

Земельный участок			
<small>(вид объекта недвижимости)</small>			
Лист № ___ Раздела 4.2	Всего листов раздела 4.2 : ___	Всего разделов: ___	Всего листов выписки: ___
13.11.2019 № 99/2019/295064130			
Кадастровый номер:		50:23:0110142:181	

Номер точки	Координаты, м		Описание закрепления на местности	Средняя квадратическая погрешность определения координат характерных точек границы части земельного участка, м
	X	Y		
1	2	3	4	5
53	448650.28	2232526.45	Закрепление отсутствует	0.1
53	448650.28	2232526.45	Закрепление отсутствует	0.1
54	448588.17	2232467.21	Закрепление отсутствует	0.1
55	448583.67	2232472.94	Закрепление отсутствует	0.1
55	448583.67	2232472.94	Закрепление отсутствует	0.1
55	448583.67	2232472.94	Закрепление отсутствует	0.1
56	448580.82	2232470.11	Закрепление отсутствует	0.1
56	448580.82	2232470.11	Закрепление отсутствует	0.1
57	448573.69	2232473.34	Закрепление отсутствует	0.1
58	448624.27	2232533.05	Закрепление отсутствует	0.1
59	448633.66	2232532.66	Закрепление отсутствует	0.1
60	448640.54	2232542.86	Закрепление отсутствует	0.1
60	448640.54	2232542.86	Закрепление отсутствует	0.1
60	448640.54	2232542.86	Закрепление отсутствует	0.1
61	448650.72	2232530.54	Закрепление отсутствует	0.1
62	448650.72	2232530.53	Закрепление отсутствует	0.1
62	448650.72	2232530.53	Закрепление отсутствует	0.1

Государственный регистратор		ФГИС ЕГРН
полное наименование должности	подпись	инициалы, фамилия

М.П.

Выписка из Единого государственного реестра недвижимости об объекте недвижимости

Сведения о частях земельного участка

Земельный участок			
(вид объекта недвижимости)			
Лист № ___ Раздела 4.2	Всего листов раздела 4.2 : ___	Всего разделов: ___	Всего листов выписки: ___
13.11.2019 № 99/2019/295064130			
Кадастровый номер:		50:23:0110142:181	

Номер точки	Координаты, м		Описание закрепления на местности	Средняя квадратическая погрешность определения координат характерных точек границы части земельного участка, м
	X	Y		
1	2	3	4	5
63	448575.6	2232471.37	Закрепление отсутствует	0.1
63	448575.6	2232471.37	Закрепление отсутствует	0.1
64	448625.71	2232503.02	Закрепление отсутствует	0.1
64	448625.71	2232503.02	Закрепление отсутствует	0.1
65	448610.26	2232499.42	Закрепление отсутствует	0.1

Государственный регистратор		ФГИС ЕГРН
полное наименование должности	подпись	инициалы, фамилия

М.П.

Выписка из Единого государственного реестра недвижимости об объекте недвижимости
Сведения о частях земельного участка

Земельный участок					
<small>(вид объекта недвижимости)</small>					
Лист № ___ Раздела 4.2		Всего листов раздела 4.2 : ___		Всего разделов: ___	Всего листов выписки: ___
13.11.2019 № 99/2019/295064130					
Кадастровый номер:			50:23:0110142:181		
Сведения о характерных точках границы части (частей) земельного участка					
Учетный номер части: 10					
Система координат: МСК-50, зона 2					
Зона №					
Номер точки	Координаты, м		Описание закрепления на местности	Средняя квадратическая погрешность определения координат характерных точек границы части земельного участка, м	
	X	Y			
1	2	3	4	5	
4	448625.71	2232503.01	Закрепление отсутствует	0.1	
5	448623.12	2232506.47	Закрепление отсутствует	0.1	
5	448623.12	2232506.47	Закрепление отсутствует	0.1	
5	448623.12	2232506.47	Закрепление отсутствует	0.1	
5	448623.12	2232506.47	Закрепление отсутствует	0.1	
5	448623.12	2232506.47	Закрепление отсутствует	0.1	
5	448623.12	2232506.47	Закрепление отсутствует	0.1	
6	448586.38	2232469.5	Закрепление отсутствует	0.1	
6	448586.38	2232469.5	Закрепление отсутствует	0.1	
6	448586.38	2232469.5	Закрепление отсутствует	0.1	
6	448586.38	2232469.5	Закрепление отсутствует	0.1	
6	448586.38	2232469.5	Закрепление отсутствует	0.1	
6	448586.38	2232469.5	Закрепление отсутствует	0.1	
6	448586.38	2232469.5	Закрепление отсутствует	0.1	
7	448588.17	2232467.22	Закрепление отсутствует	0.1	
7	448588.17	2232467.22	Закрепление отсутствует	0.1	
7	448588.17	2232467.22	Закрепление отсутствует	0.1	
8	448604.02	2232446.88	Закрепление отсутствует	0.1	
Государственный регистратор			ФГИС ЕГРН		
полное наименование должности			подпись		
			инициалы, фамилия		

М.П.

Выписка из Единого государственного реестра недвижимости об объекте недвижимости
Сведения о частях земельного участка

Земельный участок			
(вид объекта недвижимости)			
Лист № ___ Раздела <u>4.2</u>	Всего листов раздела <u>4.2</u> : ___	Всего разделов: ___	Всего листов выписки: ___
13.11.2019 № 99/2019/295064130			
Кадастровый номер:		50:23:0110142:181	

Номер точки	Координаты, м		Описание закрепления на местности	Средняя квадратическая погрешность определения координат характерных точек границы части земельного участка, м
	X	Y		
1	2	3	4	5
8	448604.02	2232446.88	Закрепление отсутствует	0.1
8	448604.02	2232446.88	Закрепление отсутствует	0.1
9	448616.02	2232431.47	Закрепление отсутствует	0.1
9	448616.02	2232431.47	Закрепление отсутствует	0.1
9	448616.02	2232431.47	Закрепление отсутствует	0.1
10	448616.69	2232430.61	Закрепление отсутствует	0.1
10	448616.69	2232430.61	Закрепление отсутствует	0.1
10	448616.69	2232430.61	Закрепление отсутствует	0.1
11	448673.03	2232359.07	Закрепление отсутствует	0.1
11	448673.03	2232359.07	Закрепление отсутствует	0.1
11	448673.03	2232359.07	Закрепление отсутствует	0.1
12	448686.09	2232342.6	Закрепление отсутствует	0.1
12	448686.09	2232342.6	Закрепление отсутствует	0.1
12	448686.09	2232342.6	Закрепление отсутствует	0.1
14	448577.01	2232469.9	Закрепление отсутствует	0.1
14	448577.01	2232469.9	Закрепление отсутствует	0.1
14	448577.01	2232469.9	Закрепление отсутствует	0.1

Государственный регистратор		ФГИС ЕГРН
полное наименование должности	подпись	инициалы, фамилия

М.П.

Выписка из Единого государственного реестра недвижимости об объекте недвижимости
Сведения о частях земельного участка

Земельный участок			
(вид объекта недвижимости)			
Лист № ___ Раздела 4.2	Всего листов раздела 4.2 : ___	Всего разделов: ___	Всего листов выписки: ___
13.11.2019 № 99/2019/295064130			
Кадастровый номер:		50:23:0110142:181	

Номер точки	Координаты, м		Описание закрепления на местности	Средняя квадратическая погрешность определения координат характерных точек границы части земельного участка, м
	X	Y		
1	2	3	4	5
14	448577.01	2232469.9	Закрепление отсутствует	0.1
14	448577.01	2232469.9	Закрепление отсутствует	0.1
15	448578.98	2232471.82	Закрепление отсутствует	0.1
15	448578.98	2232471.82	Закрепление отсутствует	0.1
15	448578.98	2232471.82	Закрепление отсутствует	0.1
15	448578.98	2232471.82	Закрепление отсутствует	0.1
15	448578.98	2232471.82	Закрепление отсутствует	0.1
15	448578.98	2232471.82	Закрепление отсутствует	0.1
16	448579.21	2232471.61	Закрепление отсутствует	0.1
16	448579.21	2232471.61	Закрепление отсутствует	0.1
17	448609.1	2232500.65	Закрепление отсутствует	0.1
17	448609.1	2232500.65	Закрепление отсутствует	0.1
18	448600.73	2232509.6	Закрепление отсутствует	0.1
19	448571.1	2232480.11	Закрепление отсутствует	0.1
19	448571.1	2232480.11	Закрепление отсутствует	0.1
19	448571.1	2232480.11	Закрепление отсутствует	0.1
19	448571.1	2232480.11	Закрепление отсутствует	0.1
20	448574.16	2232476.76	Закрепление отсутствует	0.1

Государственный регистратор		ФГИС ЕГРН
полное наименование должности	подпись	инициалы, фамилия

М.П.

Выписка из Единого государственного реестра недвижимости об объекте недвижимости
Сведения о частях земельного участка

Земельный участок			
<small>(вид объекта недвижимости)</small>			
Лист № ___ Раздела 4.2	Всего листов раздела 4.2 : ___	Всего разделов: ___	Всего листов выписки: ___
13.11.2019 № 99/2019/295064130			
Кадастровый номер:		50:23:0110142:181	

Номер точки	Координаты, м		Описание закрепления на местности	Средняя квадратическая погрешность определения координат характерных точек границы части земельного участка, м
	X	Y		
1	2	3	4	5
20	448574.16	2232476.76	Закрепление отсутствует	0.1
20	448574.16	2232476.76	Закрепление отсутствует	0.1
20	448574.16	2232476.76	Закрепление отсутствует	0.1
20	448574.16	2232476.76	Закрепление отсутствует	0.1
21	448572.19	2232474.84	Закрепление отсутствует	0.1
21	448572.19	2232474.84	Закрепление отсутствует	0.1
21	448572.19	2232474.84	Закрепление отсутствует	0.1
21	448572.19	2232474.84	Закрепление отсутствует	0.1
21	448572.19	2232474.84	Закрепление отсутствует	0.1
22	448573.7	2232473.34	Закрепление отсутствует	0.1
22	448573.7	2232473.34	Закрепление отсутствует	0.1
22	448573.7	2232473.34	Закрепление отсутствует	0.1
22	448573.7	2232473.34	Закрепление отсутствует	0.1
23	448572.32	2232472.03	Закрепление отсутствует	0.1
23	448572.32	2232472.03	Закрепление отсутствует	0.1
23	448572.32	2232472.03	Закрепление отсутствует	0.1
23	448572.32	2232472.03	Закрепление отсутствует	0.1

Государственный регистратор		ФГИС ЕГРН
полное наименование должности	подпись	инициалы, фамилия

М.П.

Выписка из Единого государственного реестра недвижимости об объекте недвижимости
Сведения о частях земельного участка

Земельный участок			
(вид объекта недвижимости)			
Лист № ___ Раздела 4.2	Всего листов раздела 4.2 : ___	Всего разделов: ___	Всего листов выписки: ___
13.11.2019 № 99/2019/295064130			
Кадастровый номер:		50:23:0110142:181	

Номер точки	Координаты, м		Описание закрепления на местности	Средняя квадратическая погрешность определения координат характерных точек границы части земельного участка, м
	X	Y		
1	2	3	4	5
23	448572.32	2232472.03	Закрепление отсутствует	0.1
24	448574.22	2232470.05	Закрепление отсутствует	0.1
24	448574.22	2232470.05	Закрепление отсутствует	0.1
24	448574.22	2232470.05	Закрепление отсутствует	0.1
24	448574.22	2232470.05	Закрепление отсутствует	0.1
24	448574.22	2232470.05	Закрепление отсутствует	0.1
25	448575.59	2232471.37	Закрепление отсутствует	0.1
25	448575.59	2232471.37	Закрепление отсутствует	0.1
25	448575.59	2232471.37	Закрепление отсутствует	0.1
26	448687.18	2232343.63	данные отсутствуют	0.1
26	448687.18	2232343.63	Закрепление отсутствует	0.1
26	448687.18	2232343.63	Закрепление отсутствует	0.1
27	448604.37	2232447.13	данные отсутствуют	0.1
27	448604.37	2232447.13	Закрепление отсутствует	0.1
27	448604.37	2232447.13	Закрепление отсутствует	0.1
28	448608.84	2232449.56	данные отсутствуют	0.1
29	448613.77	2232450.79	данные отсутствуют	0.1

Государственный регистратор		ФГИС ЕГРН
полное наименование должности	подпись	инициалы, фамилия

М.П.

Выписка из Единого государственного реестра недвижимости об объекте недвижимости
Сведения о частях земельного участка

Земельный участок			
(вид объекта недвижимости)			
Лист № ___ Раздела <u>4.2</u>	Всего листов раздела <u>4.2</u> : ___	Всего разделов: ___	Всего листов выписки: ___
13.11.2019 № 99/2019/295064130			
Кадастровый номер:		50:23:0110142:181	

Номер точки	Координаты, м		Описание закрепления на местности	Средняя квадратическая погрешность определения координат характерных точек границы части земельного участка, м
	X	Y		
1	2	3	4	5
29	448613.77	2232450.79	Закрепление отсутствует	0.1
29	448613.77	2232450.79	Закрепление отсутствует	0.1
30	448618.86	2232450.74	данные отсутствуют	0.1
30	448618.86	2232450.74	Закрепление отсутствует	0.1
30	448618.86	2232450.74	Закрепление отсутствует	0.1
31	448623.77	2232449.4	данные отсутствуют	0.1
31	448623.77	2232449.4	Закрепление отсутствует	0.1
31	448623.77	2232449.4	Закрепление отсутствует	0.1
32	448628.19	2232446.86	данные отсутствуют	0.1
32	448628.19	2232446.86	Закрепление отсутствует	0.1
32	448628.19	2232446.86	Закрепление отсутствует	0.1
33	448631.82	2232443.3	данные отсутствуют	0.1
33	448631.82	2232443.3	Закрепление отсутствует	0.1
33	448631.82	2232443.3	Закрепление отсутствует	0.1
34	448689.11	2232370.49	данные отсутствуют	0.1
34	448689.11	2232370.49	Закрепление отсутствует	0.1
34	448689.11	2232370.49	Закрепление отсутствует	0.1

Государственный регистратор		ФГИС ЕГРН
полное наименование должности	подпись	инициалы, фамилия

М.П.

Выписка из Единого государственного реестра недвижимости об объекте недвижимости
Сведения о частях земельного участка

Земельный участок			
(вид объекта недвижимости)			
Лист № ___ Раздела 4.2	Всего листов раздела 4.2 : ___	Всего разделов: ___	Всего листов выписки: ___
13.11.2019 № 99/2019/295064130			
Кадастровый номер:		50:23:0110142:181	

Номер точки	Координаты, м		Описание закрепления на местности	Средняя квадратическая погрешность определения координат характерных точек границы части земельного участка, м
	X	Y		
1	2	3	4	5
35	448692.03	2232365.38	данные отсутствуют	0.1
35	448692.03	2232365.38	Закрепление отсутствует	0.1
35	448692.03	2232365.38	Закрепление отсутствует	0.1
36	448693.33	2232359.64	данные отсутствуют	0.1
36	448693.33	2232359.64	Закрепление отсутствует	0.1
36	448693.33	2232359.64	Закрепление отсутствует	0.1
37	448692.91	2232353.77	данные отсутствуют	0.1
37	448692.91	2232353.77	Закрепление отсутствует	0.1
37	448692.91	2232353.77	Закрепление отсутствует	0.1
38	448690.8	2232348.27	данные отсутствуют	0.1
38	448690.8	2232348.27	Закрепление отсутствует	0.1
38	448690.8	2232348.27	Закрепление отсутствует	0.1
39	448588.18	2232467.21	данные отсутствуют	данные отсутствуют
40	448580.43	2232473.24	Закрепление отсутствует	0.1
41	448575.61	2232478.18	Закрепление отсутствует	0.1
42	448640.86	2232531.51	Закрепление отсутствует	0.1
42	448640.86	2232531.51	Закрепление отсутствует	0.1
Государственный регистратор				ФГИС ЕГРН
полное наименование должности			подпись	инициалы, фамилия

М.П.

Выписка из Единого государственного реестра недвижимости об объекте недвижимости
Сведения о частях земельного участка

Земельный участок			
(вид объекта недвижимости)			
Лист № ___ Раздела 4.2	Всего листов раздела 4.2 : ___	Всего разделов: ___	Всего листов выписки: ___
13.11.2019 № 99/2019/295064130			
Кадастровый номер:		50:23:0110142:181	

Номер точки	Координаты, м		Описание закрепления на местности	Средняя квадратическая погрешность определения координат характерных точек границы части земельного участка, м
	X	Y		
1	2	3	4	5
43	448641.95	2232541.15	Закрепление отсутствует	0.1
43	448641.95	2232541.15	Закрепление отсутствует	0.1
44	448640.54	2232542.85	Закрепление отсутствует	0.1
44	448640.54	2232542.85	Закрепление отсутствует	0.1
45	448634.89	2232537.23	Закрепление отсутствует	0.1
45	448634.89	2232537.23	Закрепление отсутствует	0.1
45	448634.89	2232537.23	Закрепление отсутствует	0.1
45	448634.89	2232537.23	Закрепление отсутствует	0.1
45	448634.89	2232537.23	Закрепление отсутствует	0.1
46	448634.19	2232533.79	Закрепление отсутствует	0.1
46	448634.19	2232533.79	Закрепление отсутствует	0.1
46	448634.19	2232533.79	Закрепление отсутствует	0.1
46	448634.19	2232533.79	Закрепление отсутствует	0.1
46	448634.19	2232533.79	Закрепление отсутствует	0.1
46	448634.19	2232533.79	Закрепление отсутствует	0.1
47	448633.67	2232532.66	Закрепление отсутствует	0.1
47	448633.67	2232532.66	Закрепление отсутствует	0.1
47	448633.67	2232532.66	Закрепление отсутствует	0.1

Государственный регистратор		ФГИС ЕГРН
полное наименование должности	подпись	инициалы, фамилия

М.П.

Выписка из Единого государственного реестра недвижимости об объекте недвижимости
Сведения о частях земельного участка

Земельный участок			
(вид объекта недвижимости)			
Лист № ___ Раздела 4.2	Всего листов раздела 4.2 : ___	Всего разделов: ___	Всего листов выписки: ___
13.11.2019 № 99/2019/295064130			
Кадастровый номер:		50:23:0110142:181	

Номер точки	Координаты, м		Описание закрепления на местности	Средняя квадратическая погрешность определения координат характерных точек границы части земельного участка, м
	X	Y		
1	2	3	4	5
47	448633.67	2232532.66	Закрепление отсутствует	0.1
48	448631.25	2232529.73	Закрепление отсутствует	0.1
48	448631.25	2232529.73	Закрепление отсутствует	0.1
48	448631.25	2232529.73	Закрепление отсутствует	0.1
48	448631.25	2232529.73	Закрепление отсутствует	0.1
48	448631.25	2232529.73	Закрепление отсутствует	0.1
49	448624.27	2232533.04	Закрепление отсутствует	0.1
49	448624.27	2232533.04	Закрепление отсутствует	0.1
49	448624.27	2232533.04	Закрепление отсутствует	0.1
49	448624.27	2232533.04	Закрепление отсутствует	0.1
50	448600.73	2232509.61	Закрепление отсутствует	0.1
50	448600.73	2232509.61	Закрепление отсутствует	0.1
51	448625.7	2232503.01	Закрепление отсутствует	0.1
51	448625.7	2232503.01	Закрепление отсутствует	0.1
52	448608.85	2232449.56	Закрепление отсутствует	0.1
52	448608.85	2232449.56	Закрепление отсутствует	0.1
53	448650.28	2232526.45	Закрепление отсутствует	0.1

Государственный регистратор		ФГИС ЕГРН
полное наименование должности	подпись	инициалы, фамилия

М.П.

Выписка из Единого государственного реестра недвижимости об объекте недвижимости
Сведения о частях земельного участка

Земельный участок			
(вид объекта недвижимости)			
Лист № ___ Раздела 4.2	Всего листов раздела 4.2 : ___	Всего разделов: ___	Всего листов выписки: ___
13.11.2019 № 99/2019/295064130			
Кадастровый номер:		50:23:0110142:181	

Номер точки	Координаты, м		Описание закрепления на местности	Средняя квадратическая погрешность определения координат характерных точек границы части земельного участка, м
	X	Y		
1	2	3	4	5
53	448650.28	2232526.45	Закрепление отсутствует	0.1
53	448650.28	2232526.45	Закрепление отсутствует	0.1
54	448588.17	2232467.21	Закрепление отсутствует	0.1
55	448583.67	2232472.94	Закрепление отсутствует	0.1
55	448583.67	2232472.94	Закрепление отсутствует	0.1
55	448583.67	2232472.94	Закрепление отсутствует	0.1
56	448580.82	2232470.11	Закрепление отсутствует	0.1
56	448580.82	2232470.11	Закрепление отсутствует	0.1
57	448573.69	2232473.34	Закрепление отсутствует	0.1
58	448624.27	2232533.05	Закрепление отсутствует	0.1
59	448633.66	2232532.66	Закрепление отсутствует	0.1
60	448640.54	2232542.86	Закрепление отсутствует	0.1
60	448640.54	2232542.86	Закрепление отсутствует	0.1
60	448640.54	2232542.86	Закрепление отсутствует	0.1
61	448650.72	2232530.54	Закрепление отсутствует	0.1
62	448650.72	2232530.53	Закрепление отсутствует	0.1
62	448650.72	2232530.53	Закрепление отсутствует	0.1

Государственный регистратор		ФГИС ЕГРН
полное наименование должности	подпись	инициалы, фамилия

М.П.

Выписка из Единого государственного реестра недвижимости об объекте недвижимости

Сведения о частях земельного участка

Земельный участок			
(вид объекта недвижимости)			
Лист № ___ Раздела 4.2	Всего листов раздела 4.2 : ___	Всего разделов: ___	Всего листов выписки: ___
13.11.2019 № 99/2019/295064130			
Кадастровый номер:		50:23:0110142:181	

Номер точки	Координаты, м		Описание закрепления на местности	Средняя квадратическая погрешность определения координат характерных точек границы части земельного участка, м
	X	Y		
1	2	3	4	5
63	448575.6	2232471.37	Закрепление отсутствует	0.1
63	448575.6	2232471.37	Закрепление отсутствует	0.1
64	448625.71	2232503.02	Закрепление отсутствует	0.1
64	448625.71	2232503.02	Закрепление отсутствует	0.1
65	448610.26	2232499.42	Закрепление отсутствует	0.1

Государственный регистратор		ФГИС ЕГРН
полное наименование должности	подпись	инициалы, фамилия

М.П.

Выписка из Единого государственного реестра недвижимости об объекте недвижимости
Сведения о частях земельного участка

Земельный участок					
<small>(вид объекта недвижимости)</small>					
Лист № ___ Раздела 4.2		Всего листов раздела 4.2 : ___		Всего разделов: ___	Всего листов выписки: ___
13.11.2019 № 99/2019/295064130					
Кадастровый номер:			50:23:0110142:181		
Сведения о характерных точках границы части (частей) земельного участка					
Учетный номер части: 11					
Система координат: МСК-50, зона 2					
Зона №					
Номер точки	Координаты, м		Описание закрепления на местности	Средняя квадратическая погрешность определения координат характерных точек границы части земельного участка, м	
	X	Y			
1	2	3	4	5	
4	448625.71	2232503.01	Закрепление отсутствует	0.1	
5	448623.12	2232506.47	Закрепление отсутствует	0.1	
5	448623.12	2232506.47	Закрепление отсутствует	0.1	
5	448623.12	2232506.47	Закрепление отсутствует	0.1	
5	448623.12	2232506.47	Закрепление отсутствует	0.1	
5	448623.12	2232506.47	Закрепление отсутствует	0.1	
5	448623.12	2232506.47	Закрепление отсутствует	0.1	
6	448586.38	2232469.5	Закрепление отсутствует	0.1	
6	448586.38	2232469.5	Закрепление отсутствует	0.1	
6	448586.38	2232469.5	Закрепление отсутствует	0.1	
6	448586.38	2232469.5	Закрепление отсутствует	0.1	
6	448586.38	2232469.5	Закрепление отсутствует	0.1	
6	448586.38	2232469.5	Закрепление отсутствует	0.1	
6	448586.38	2232469.5	Закрепление отсутствует	0.1	
6	448586.38	2232469.5	Закрепление отсутствует	0.1	
7	448588.17	2232467.22	Закрепление отсутствует	0.1	
7	448588.17	2232467.22	Закрепление отсутствует	0.1	
7	448588.17	2232467.22	Закрепление отсутствует	0.1	
8	448604.02	2232446.88	Закрепление отсутствует	0.1	
Государственный регистратор			ФГИС ЕГРН		
полное наименование должности			подпись		
			инициалы, фамилия		

М.П.

Выписка из Единого государственного реестра недвижимости об объекте недвижимости
Сведения о частях земельного участка

Земельный участок			
(вид объекта недвижимости)			
Лист № ___ Раздела <u>4.2</u>	Всего листов раздела <u>4.2</u> : ___	Всего разделов: ___	Всего листов выписки: ___
13.11.2019 № 99/2019/295064130			
Кадастровый номер:		50:23:0110142:181	

Номер точки	Координаты, м		Описание закрепления на местности	Средняя квадратическая погрешность определения координат характерных точек границы части земельного участка, м
	X	Y		
1	2	3	4	5
8	448604.02	2232446.88	Закрепление отсутствует	0.1
8	448604.02	2232446.88	Закрепление отсутствует	0.1
9	448616.02	2232431.47	Закрепление отсутствует	0.1
9	448616.02	2232431.47	Закрепление отсутствует	0.1
9	448616.02	2232431.47	Закрепление отсутствует	0.1
10	448616.69	2232430.61	Закрепление отсутствует	0.1
10	448616.69	2232430.61	Закрепление отсутствует	0.1
10	448616.69	2232430.61	Закрепление отсутствует	0.1
11	448673.03	2232359.07	Закрепление отсутствует	0.1
11	448673.03	2232359.07	Закрепление отсутствует	0.1
11	448673.03	2232359.07	Закрепление отсутствует	0.1
12	448686.09	2232342.6	Закрепление отсутствует	0.1
12	448686.09	2232342.6	Закрепление отсутствует	0.1
12	448686.09	2232342.6	Закрепление отсутствует	0.1
14	448577.01	2232469.9	Закрепление отсутствует	0.1
14	448577.01	2232469.9	Закрепление отсутствует	0.1
14	448577.01	2232469.9	Закрепление отсутствует	0.1

Государственный регистратор		ФГИС ЕГРН
полное наименование должности	подпись	инициалы, фамилия

М.П.

Выписка из Единого государственного реестра недвижимости об объекте недвижимости
Сведения о частях земельного участка

Земельный участок			
(вид объекта недвижимости)			
Лист № ___ Раздела 4.2	Всего листов раздела 4.2 : ___	Всего разделов: ___	Всего листов выписки: ___
13.11.2019 № 99/2019/295064130			
Кадастровый номер:		50:23:0110142:181	

Номер точки	Координаты, м		Описание закрепления на местности	Средняя квадратическая погрешность определения координат характерных точек границы части земельного участка, м
	X	Y		
1	2	3	4	5
14	448577.01	2232469.9	Закрепление отсутствует	0.1
14	448577.01	2232469.9	Закрепление отсутствует	0.1
15	448578.98	2232471.82	Закрепление отсутствует	0.1
15	448578.98	2232471.82	Закрепление отсутствует	0.1
15	448578.98	2232471.82	Закрепление отсутствует	0.1
15	448578.98	2232471.82	Закрепление отсутствует	0.1
15	448578.98	2232471.82	Закрепление отсутствует	0.1
15	448578.98	2232471.82	Закрепление отсутствует	0.1
16	448579.21	2232471.61	Закрепление отсутствует	0.1
16	448579.21	2232471.61	Закрепление отсутствует	0.1
17	448609.1	2232500.65	Закрепление отсутствует	0.1
17	448609.1	2232500.65	Закрепление отсутствует	0.1
18	448600.73	2232509.6	Закрепление отсутствует	0.1
19	448571.1	2232480.11	Закрепление отсутствует	0.1
19	448571.1	2232480.11	Закрепление отсутствует	0.1
19	448571.1	2232480.11	Закрепление отсутствует	0.1
19	448571.1	2232480.11	Закрепление отсутствует	0.1
20	448574.16	2232476.76	Закрепление отсутствует	0.1

Государственный регистратор		ФГИС ЕГРН
полное наименование должности	подпись	инициалы, фамилия

М.П.

Выписка из Единого государственного реестра недвижимости об объекте недвижимости
Сведения о частях земельного участка

Земельный участок			
(вид объекта недвижимости)			
Лист № ___ Раздела 4.2	Всего листов раздела 4.2 : ___	Всего разделов: ___	Всего листов выписки: ___
13.11.2019 № 99/2019/295064130			
Кадастровый номер:		50:23:0110142:181	

Номер точки	Координаты, м		Описание закрепления на местности	Средняя квадратическая погрешность определения координат характерных точек границы части земельного участка, м
	X	Y		
1	2	3	4	5
20	448574.16	2232476.76	Закрепление отсутствует	0.1
20	448574.16	2232476.76	Закрепление отсутствует	0.1
20	448574.16	2232476.76	Закрепление отсутствует	0.1
20	448574.16	2232476.76	Закрепление отсутствует	0.1
21	448572.19	2232474.84	Закрепление отсутствует	0.1
21	448572.19	2232474.84	Закрепление отсутствует	0.1
21	448572.19	2232474.84	Закрепление отсутствует	0.1
21	448572.19	2232474.84	Закрепление отсутствует	0.1
21	448572.19	2232474.84	Закрепление отсутствует	0.1
22	448573.7	2232473.34	Закрепление отсутствует	0.1
22	448573.7	2232473.34	Закрепление отсутствует	0.1
22	448573.7	2232473.34	Закрепление отсутствует	0.1
22	448573.7	2232473.34	Закрепление отсутствует	0.1
23	448572.32	2232472.03	Закрепление отсутствует	0.1
23	448572.32	2232472.03	Закрепление отсутствует	0.1
23	448572.32	2232472.03	Закрепление отсутствует	0.1
23	448572.32	2232472.03	Закрепление отсутствует	0.1

Государственный регистратор		ФГИС ЕГРН
полное наименование должности	подпись	инициалы, фамилия

М.П.

Выписка из Единого государственного реестра недвижимости об объекте недвижимости
Сведения о частях земельного участка

Земельный участок			
(вид объекта недвижимости)			
Лист № ___ Раздела 4.2	Всего листов раздела 4.2 : ___	Всего разделов: ___	Всего листов выписки: ___
13.11.2019 № 99/2019/295064130			
Кадастровый номер:		50:23:0110142:181	

Номер точки	Координаты, м		Описание закрепления на местности	Средняя квадратическая погрешность определения координат характерных точек границы части земельного участка, м
	X	Y		
1	2	3	4	5
23	448572.32	2232472.03	Закрепление отсутствует	0.1
24	448574.22	2232470.05	Закрепление отсутствует	0.1
24	448574.22	2232470.05	Закрепление отсутствует	0.1
24	448574.22	2232470.05	Закрепление отсутствует	0.1
24	448574.22	2232470.05	Закрепление отсутствует	0.1
24	448574.22	2232470.05	Закрепление отсутствует	0.1
25	448575.59	2232471.37	Закрепление отсутствует	0.1
25	448575.59	2232471.37	Закрепление отсутствует	0.1
25	448575.59	2232471.37	Закрепление отсутствует	0.1
26	448687.18	2232343.63	данные отсутствуют	0.1
26	448687.18	2232343.63	Закрепление отсутствует	0.1
26	448687.18	2232343.63	Закрепление отсутствует	0.1
27	448604.37	2232447.13	данные отсутствуют	0.1
27	448604.37	2232447.13	Закрепление отсутствует	0.1
27	448604.37	2232447.13	Закрепление отсутствует	0.1
28	448608.84	2232449.56	данные отсутствуют	0.1
29	448613.77	2232450.79	данные отсутствуют	0.1

Государственный регистратор		ФГИС ЕГРН
полное наименование должности	подпись	инициалы, фамилия

М.П.

Выписка из Единого государственного реестра недвижимости об объекте недвижимости
Сведения о частях земельного участка

Земельный участок			
(вид объекта недвижимости)			
Лист № ___ Раздела <u>4.2</u>	Всего листов раздела <u>4.2</u> : ___	Всего разделов: ___	Всего листов выписки: ___
13.11.2019 № 99/2019/295064130			
Кадастровый номер:		50:23:0110142:181	

Номер точки	Координаты, м		Описание закрепления на местности	Средняя квадратическая погрешность определения координат характерных точек границы части земельного участка, м
	X	Y		
1	2	3	4	5
29	448613.77	2232450.79	Закрепление отсутствует	0.1
29	448613.77	2232450.79	Закрепление отсутствует	0.1
30	448618.86	2232450.74	данные отсутствуют	0.1
30	448618.86	2232450.74	Закрепление отсутствует	0.1
30	448618.86	2232450.74	Закрепление отсутствует	0.1
31	448623.77	2232449.4	данные отсутствуют	0.1
31	448623.77	2232449.4	Закрепление отсутствует	0.1
31	448623.77	2232449.4	Закрепление отсутствует	0.1
32	448628.19	2232446.86	данные отсутствуют	0.1
32	448628.19	2232446.86	Закрепление отсутствует	0.1
32	448628.19	2232446.86	Закрепление отсутствует	0.1
33	448631.82	2232443.3	данные отсутствуют	0.1
33	448631.82	2232443.3	Закрепление отсутствует	0.1
33	448631.82	2232443.3	Закрепление отсутствует	0.1
34	448689.11	2232370.49	данные отсутствуют	0.1
34	448689.11	2232370.49	Закрепление отсутствует	0.1
34	448689.11	2232370.49	Закрепление отсутствует	0.1

Государственный регистратор		ФГИС ЕГРН
полное наименование должности	подпись	инициалы, фамилия

М.П.

Выписка из Единого государственного реестра недвижимости об объекте недвижимости
Сведения о частях земельного участка

Земельный участок			
(вид объекта недвижимости)			
Лист № __ Раздела <u>4.2</u>	Всего листов раздела <u>4.2</u> : __	Всего разделов: __	Всего листов выписки: __
13.11.2019 № 99/2019/295064130			
Кадастровый номер:		50:23:0110142:181	

Номер точки	Координаты, м		Описание закрепления на местности	Средняя квадратическая погрешность определения координат характерных точек границы части земельного участка, м
	X	Y		
1	2	3	4	5
35	448692.03	2232365.38	данные отсутствуют	0.1
35	448692.03	2232365.38	Закрепление отсутствует	0.1
35	448692.03	2232365.38	Закрепление отсутствует	0.1
36	448693.33	2232359.64	данные отсутствуют	0.1
36	448693.33	2232359.64	Закрепление отсутствует	0.1
36	448693.33	2232359.64	Закрепление отсутствует	0.1
37	448692.91	2232353.77	данные отсутствуют	0.1
37	448692.91	2232353.77	Закрепление отсутствует	0.1
37	448692.91	2232353.77	Закрепление отсутствует	0.1
38	448690.8	2232348.27	данные отсутствуют	0.1
38	448690.8	2232348.27	Закрепление отсутствует	0.1
38	448690.8	2232348.27	Закрепление отсутствует	0.1
39	448588.18	2232467.21	данные отсутствуют	данные отсутствуют
40	448580.43	2232473.24	Закрепление отсутствует	0.1
41	448575.61	2232478.18	Закрепление отсутствует	0.1
42	448640.86	2232531.51	Закрепление отсутствует	0.1
42	448640.86	2232531.51	Закрепление отсутствует	0.1
Государственный регистратор				ФГИС ЕГРН
полное наименование должности			подпись	инициалы, фамилия

М.П.

Выписка из Единого государственного реестра недвижимости об объекте недвижимости
Сведения о частях земельного участка

Земельный участок			
(вид объекта недвижимости)			
Лист № ___ Раздела 4.2	Всего листов раздела 4.2 : ___	Всего разделов: ___	Всего листов выписки: ___
13.11.2019 № 99/2019/295064130			
Кадастровый номер:		50:23:0110142:181	

Номер точки	Координаты, м		Описание закрепления на местности	Средняя квадратическая погрешность определения координат характерных точек границы части земельного участка, м
	X	Y		
1	2	3	4	5
43	448641.95	2232541.15	Закрепление отсутствует	0.1
43	448641.95	2232541.15	Закрепление отсутствует	0.1
44	448640.54	2232542.85	Закрепление отсутствует	0.1
44	448640.54	2232542.85	Закрепление отсутствует	0.1
45	448634.89	2232537.23	Закрепление отсутствует	0.1
45	448634.89	2232537.23	Закрепление отсутствует	0.1
45	448634.89	2232537.23	Закрепление отсутствует	0.1
45	448634.89	2232537.23	Закрепление отсутствует	0.1
45	448634.89	2232537.23	Закрепление отсутствует	0.1
46	448634.19	2232533.79	Закрепление отсутствует	0.1
46	448634.19	2232533.79	Закрепление отсутствует	0.1
46	448634.19	2232533.79	Закрепление отсутствует	0.1
46	448634.19	2232533.79	Закрепление отсутствует	0.1
46	448634.19	2232533.79	Закрепление отсутствует	0.1
46	448634.19	2232533.79	Закрепление отсутствует	0.1
47	448633.67	2232532.66	Закрепление отсутствует	0.1
47	448633.67	2232532.66	Закрепление отсутствует	0.1
47	448633.67	2232532.66	Закрепление отсутствует	0.1

Государственный регистратор		ФГИС ЕГРН
полное наименование должности	подпись	инициалы, фамилия

М.П.

Выписка из Единого государственного реестра недвижимости об объекте недвижимости
Сведения о частях земельного участка

Земельный участок			
(вид объекта недвижимости)			
Лист № ___ Раздела 4.2	Всего листов раздела 4.2 : ___	Всего разделов: ___	Всего листов выписки: ___
13.11.2019 № 99/2019/295064130			
Кадастровый номер:		50:23:0110142:181	

Номер точки	Координаты, м		Описание закрепления на местности	Средняя квадратическая погрешность определения координат характерных точек границы части земельного участка, м
	X	Y		
1	2	3	4	5
47	448633.67	2232532.66	Закрепление отсутствует	0.1
48	448631.25	2232529.73	Закрепление отсутствует	0.1
48	448631.25	2232529.73	Закрепление отсутствует	0.1
48	448631.25	2232529.73	Закрепление отсутствует	0.1
48	448631.25	2232529.73	Закрепление отсутствует	0.1
48	448631.25	2232529.73	Закрепление отсутствует	0.1
49	448624.27	2232533.04	Закрепление отсутствует	0.1
49	448624.27	2232533.04	Закрепление отсутствует	0.1
49	448624.27	2232533.04	Закрепление отсутствует	0.1
49	448624.27	2232533.04	Закрепление отсутствует	0.1
50	448600.73	2232509.61	Закрепление отсутствует	0.1
50	448600.73	2232509.61	Закрепление отсутствует	0.1
51	448625.7	2232503.01	Закрепление отсутствует	0.1
51	448625.7	2232503.01	Закрепление отсутствует	0.1
52	448608.85	2232449.56	Закрепление отсутствует	0.1
52	448608.85	2232449.56	Закрепление отсутствует	0.1
53	448650.28	2232526.45	Закрепление отсутствует	0.1

Государственный регистратор		ФГИС ЕГРН
полное наименование должности	подпись	инициалы, фамилия

М.П.

Выписка из Единого государственного реестра недвижимости об объекте недвижимости
Сведения о частях земельного участка

Земельный участок			
(вид объекта недвижимости)			
Лист № ___ Раздела 4.2	Всего листов раздела 4.2 : ___	Всего разделов: ___	Всего листов выписки: ___
13.11.2019 № 99/2019/295064130			
Кадастровый номер:		50:23:0110142:181	

Номер точки	Координаты, м		Описание закрепления на местности	Средняя квадратическая погрешность определения координат характерных точек границы части земельного участка, м
	X	Y		
1	2	3	4	5
53	448650.28	2232526.45	Закрепление отсутствует	0.1
53	448650.28	2232526.45	Закрепление отсутствует	0.1
54	448588.17	2232467.21	Закрепление отсутствует	0.1
55	448583.67	2232472.94	Закрепление отсутствует	0.1
55	448583.67	2232472.94	Закрепление отсутствует	0.1
55	448583.67	2232472.94	Закрепление отсутствует	0.1
56	448580.82	2232470.11	Закрепление отсутствует	0.1
56	448580.82	2232470.11	Закрепление отсутствует	0.1
57	448573.69	2232473.34	Закрепление отсутствует	0.1
58	448624.27	2232533.05	Закрепление отсутствует	0.1
59	448633.66	2232532.66	Закрепление отсутствует	0.1
60	448640.54	2232542.86	Закрепление отсутствует	0.1
60	448640.54	2232542.86	Закрепление отсутствует	0.1
60	448640.54	2232542.86	Закрепление отсутствует	0.1
61	448650.72	2232530.54	Закрепление отсутствует	0.1
62	448650.72	2232530.53	Закрепление отсутствует	0.1
62	448650.72	2232530.53	Закрепление отсутствует	0.1

Государственный регистратор		ФГИС ЕГРН
полное наименование должности	подпись	инициалы, фамилия

М.П.

Выписка из Единого государственного реестра недвижимости об объекте недвижимости

Сведения о частях земельного участка

Земельный участок			
(вид объекта недвижимости)			
Лист № ___ Раздела 4.2	Всего листов раздела 4.2 : ___	Всего разделов: ___	Всего листов выписки: ___
13.11.2019 № 99/2019/295064130			
Кадастровый номер:		50:23:0110142:181	

Номер точки	Координаты, м		Описание закрепления на местности	Средняя квадратическая погрешность определения координат характерных точек границы части земельного участка, м
	X	Y		
1	2	3	4	5
63	448575.6	2232471.37	Закрепление отсутствует	0.1
63	448575.6	2232471.37	Закрепление отсутствует	0.1
64	448625.71	2232503.02	Закрепление отсутствует	0.1
64	448625.71	2232503.02	Закрепление отсутствует	0.1
65	448610.26	2232499.42	Закрепление отсутствует	0.1

Государственный регистратор		ФГИС ЕГРН
полное наименование должности	подпись	инициалы, фамилия

М.П.

Выписка из Единого государственного реестра недвижимости об объекте недвижимости
Сведения о частях земельного участка

Земельный участок				
<small>(вид объекта недвижимости)</small>				
Лист № ___ Раздела 4.2		Всего листов раздела 4.2 : ___		Всего разделов: ___
Всего листов выписки: ___				
13.11.2019 № 99/2019/295064130				
Кадастровый номер:			50:23:0110142:181	
Сведения о характерных точках границы части (частей) земельного участка				
Учетный номер части: 12				
Система координат: МСК-50, зона 2				
Зона №				
Номер точки	Координаты, м		Описание закрепления на местности	Средняя квадратическая погрешность определения координат характерных точек границы части земельного участка, м
	X	Y		
1	2	3	4	5
4	448625.71	2232503.01	Закрепление отсутствует	0.1
5	448623.12	2232506.47	Закрепление отсутствует	0.1
5	448623.12	2232506.47	Закрепление отсутствует	0.1
5	448623.12	2232506.47	Закрепление отсутствует	0.1
5	448623.12	2232506.47	Закрепление отсутствует	0.1
5	448623.12	2232506.47	Закрепление отсутствует	0.1
6	448586.38	2232469.5	Закрепление отсутствует	0.1
6	448586.38	2232469.5	Закрепление отсутствует	0.1
6	448586.38	2232469.5	Закрепление отсутствует	0.1
6	448586.38	2232469.5	Закрепление отсутствует	0.1
6	448586.38	2232469.5	Закрепление отсутствует	0.1
6	448586.38	2232469.5	Закрепление отсутствует	0.1
6	448586.38	2232469.5	Закрепление отсутствует	0.1
7	448588.17	2232467.22	Закрепление отсутствует	0.1
7	448588.17	2232467.22	Закрепление отсутствует	0.1
7	448588.17	2232467.22	Закрепление отсутствует	0.1
8	448604.02	2232446.88	Закрепление отсутствует	0.1
Государственный регистратор			ФГИС ЕГРН	
полное наименование должности			подпись	
			инициалы, фамилия	

М.П.

Выписка из Единого государственного реестра недвижимости об объекте недвижимости
Сведения о частях земельного участка

Земельный участок			
(вид объекта недвижимости)			
Лист № ___ Раздела <u>4.2</u>	Всего листов раздела <u>4.2</u> : ___	Всего разделов: ___	Всего листов выписки: ___
13.11.2019 № 99/2019/295064130			
Кадастровый номер:		50:23:0110142:181	

Номер точки	Координаты, м		Описание закрепления на местности	Средняя квадратическая погрешность определения координат характерных точек границы части земельного участка, м
	X	Y		
1	2	3	4	5
8	448604.02	2232446.88	Закрепление отсутствует	0.1
8	448604.02	2232446.88	Закрепление отсутствует	0.1
9	448616.02	2232431.47	Закрепление отсутствует	0.1
9	448616.02	2232431.47	Закрепление отсутствует	0.1
9	448616.02	2232431.47	Закрепление отсутствует	0.1
10	448616.69	2232430.61	Закрепление отсутствует	0.1
10	448616.69	2232430.61	Закрепление отсутствует	0.1
10	448616.69	2232430.61	Закрепление отсутствует	0.1
11	448673.03	2232359.07	Закрепление отсутствует	0.1
11	448673.03	2232359.07	Закрепление отсутствует	0.1
11	448673.03	2232359.07	Закрепление отсутствует	0.1
12	448686.09	2232342.6	Закрепление отсутствует	0.1
12	448686.09	2232342.6	Закрепление отсутствует	0.1
12	448686.09	2232342.6	Закрепление отсутствует	0.1
14	448577.01	2232469.9	Закрепление отсутствует	0.1
14	448577.01	2232469.9	Закрепление отсутствует	0.1
14	448577.01	2232469.9	Закрепление отсутствует	0.1

Государственный регистратор		ФГИС ЕГРН
полное наименование должности	подпись	инициалы, фамилия

М.П.

Выписка из Единого государственного реестра недвижимости об объекте недвижимости
Сведения о частях земельного участка

Земельный участок			
<small>(вид объекта недвижимости)</small>			
Лист № ___ Раздела 4.2	Всего листов раздела 4.2 : ___	Всего разделов: ___	Всего листов выписки: ___
13.11.2019 № 99/2019/295064130			
Кадастровый номер:		50:23:0110142:181	

Номер точки	Координаты, м		Описание закрепления на местности	Средняя квадратическая погрешность определения координат характерных точек границы части земельного участка, м
	X	Y		
1	2	3	4	5
14	448577.01	2232469.9	Закрепление отсутствует	0.1
14	448577.01	2232469.9	Закрепление отсутствует	0.1
15	448578.98	2232471.82	Закрепление отсутствует	0.1
15	448578.98	2232471.82	Закрепление отсутствует	0.1
15	448578.98	2232471.82	Закрепление отсутствует	0.1
15	448578.98	2232471.82	Закрепление отсутствует	0.1
15	448578.98	2232471.82	Закрепление отсутствует	0.1
15	448578.98	2232471.82	Закрепление отсутствует	0.1
16	448579.21	2232471.61	Закрепление отсутствует	0.1
16	448579.21	2232471.61	Закрепление отсутствует	0.1
17	448609.1	2232500.65	Закрепление отсутствует	0.1
17	448609.1	2232500.65	Закрепление отсутствует	0.1
18	448600.73	2232509.6	Закрепление отсутствует	0.1
19	448571.1	2232480.11	Закрепление отсутствует	0.1
19	448571.1	2232480.11	Закрепление отсутствует	0.1
19	448571.1	2232480.11	Закрепление отсутствует	0.1
19	448571.1	2232480.11	Закрепление отсутствует	0.1
20	448574.16	2232476.76	Закрепление отсутствует	0.1

Государственный регистратор		ФГИС ЕГРН
полное наименование должности	подпись	инициалы, фамилия

М.П.

Выписка из Единого государственного реестра недвижимости об объекте недвижимости
Сведения о частях земельного участка

Земельный участок			
(вид объекта недвижимости)			
Лист № ___ Раздела 4.2	Всего листов раздела 4.2 : ___	Всего разделов: ___	Всего листов выписки: ___
13.11.2019 № 99/2019/295064130			
Кадастровый номер:		50:23:0110142:181	

Номер точки	Координаты, м		Описание закрепления на местности	Средняя квадратическая погрешность определения координат характерных точек границы части земельного участка, м
	X	Y		
1	2	3	4	5
20	448574.16	2232476.76	Закрепление отсутствует	0.1
20	448574.16	2232476.76	Закрепление отсутствует	0.1
20	448574.16	2232476.76	Закрепление отсутствует	0.1
20	448574.16	2232476.76	Закрепление отсутствует	0.1
21	448572.19	2232474.84	Закрепление отсутствует	0.1
21	448572.19	2232474.84	Закрепление отсутствует	0.1
21	448572.19	2232474.84	Закрепление отсутствует	0.1
21	448572.19	2232474.84	Закрепление отсутствует	0.1
21	448572.19	2232474.84	Закрепление отсутствует	0.1
22	448573.7	2232473.34	Закрепление отсутствует	0.1
22	448573.7	2232473.34	Закрепление отсутствует	0.1
22	448573.7	2232473.34	Закрепление отсутствует	0.1
22	448573.7	2232473.34	Закрепление отсутствует	0.1
23	448572.32	2232472.03	Закрепление отсутствует	0.1
23	448572.32	2232472.03	Закрепление отсутствует	0.1
23	448572.32	2232472.03	Закрепление отсутствует	0.1
23	448572.32	2232472.03	Закрепление отсутствует	0.1

Государственный регистратор		ФГИС ЕГРН
полное наименование должности	подпись	инициалы, фамилия

М.П.

Выписка из Единого государственного реестра недвижимости об объекте недвижимости
Сведения о частях земельного участка

Земельный участок			
(вид объекта недвижимости)			
Лист № ___ Раздела <u>4.2</u>	Всего листов раздела <u>4.2</u> : ___	Всего разделов: ___	Всего листов выписки: ___
13.11.2019 № 99/2019/295064130			
Кадастровый номер:		50:23:0110142:181	

Номер точки	Координаты, м		Описание закрепления на местности	Средняя квадратическая погрешность определения координат характерных точек границы части земельного участка, м
	X	Y		
1	2	3	4	5
23	448572.32	2232472.03	Закрепление отсутствует	0.1
24	448574.22	2232470.05	Закрепление отсутствует	0.1
24	448574.22	2232470.05	Закрепление отсутствует	0.1
24	448574.22	2232470.05	Закрепление отсутствует	0.1
24	448574.22	2232470.05	Закрепление отсутствует	0.1
24	448574.22	2232470.05	Закрепление отсутствует	0.1
25	448575.59	2232471.37	Закрепление отсутствует	0.1
25	448575.59	2232471.37	Закрепление отсутствует	0.1
25	448575.59	2232471.37	Закрепление отсутствует	0.1
26	448687.18	2232343.63	данные отсутствуют	0.1
26	448687.18	2232343.63	Закрепление отсутствует	0.1
26	448687.18	2232343.63	Закрепление отсутствует	0.1
27	448604.37	2232447.13	данные отсутствуют	0.1
27	448604.37	2232447.13	Закрепление отсутствует	0.1
27	448604.37	2232447.13	Закрепление отсутствует	0.1
28	448608.84	2232449.56	данные отсутствуют	0.1
29	448613.77	2232450.79	данные отсутствуют	0.1

Государственный регистратор		ФГИС ЕГРН
полное наименование должности	подпись	инициалы, фамилия

М.П.

Выписка из Единого государственного реестра недвижимости об объекте недвижимости
Сведения о частях земельного участка

Земельный участок			
(вид объекта недвижимости)			
Лист № ___ Раздела <u>4.2</u>	Всего листов раздела <u>4.2</u> : ___	Всего разделов: ___	Всего листов выписки: ___
13.11.2019 № 99/2019/295064130			
Кадастровый номер:		50:23:0110142:181	

Номер точки	Координаты, м		Описание закрепления на местности	Средняя квадратическая погрешность определения координат характерных точек границы части земельного участка, м
	X	Y		
1	2	3	4	5
29	448613.77	2232450.79	Закрепление отсутствует	0.1
29	448613.77	2232450.79	Закрепление отсутствует	0.1
30	448618.86	2232450.74	данные отсутствуют	0.1
30	448618.86	2232450.74	Закрепление отсутствует	0.1
30	448618.86	2232450.74	Закрепление отсутствует	0.1
31	448623.77	2232449.4	данные отсутствуют	0.1
31	448623.77	2232449.4	Закрепление отсутствует	0.1
31	448623.77	2232449.4	Закрепление отсутствует	0.1
32	448628.19	2232446.86	данные отсутствуют	0.1
32	448628.19	2232446.86	Закрепление отсутствует	0.1
32	448628.19	2232446.86	Закрепление отсутствует	0.1
33	448631.82	2232443.3	данные отсутствуют	0.1
33	448631.82	2232443.3	Закрепление отсутствует	0.1
33	448631.82	2232443.3	Закрепление отсутствует	0.1
34	448689.11	2232370.49	данные отсутствуют	0.1
34	448689.11	2232370.49	Закрепление отсутствует	0.1
34	448689.11	2232370.49	Закрепление отсутствует	0.1

Государственный регистратор		ФГИС ЕГРН
полное наименование должности	подпись	инициалы, фамилия

М.П.

Выписка из Единого государственного реестра недвижимости об объекте недвижимости
Сведения о частях земельного участка

Земельный участок			
(вид объекта недвижимости)			
Лист № ___ Раздела 4.2	Всего листов раздела 4.2 : ___	Всего разделов: ___	Всего листов выписки: ___
13.11.2019 № 99/2019/295064130			
Кадастровый номер:		50:23:0110142:181	

Номер точки	Координаты, м		Описание закрепления на местности	Средняя квадратическая погрешность определения координат характерных точек границы части земельного участка, м
	X	Y		
1	2	3	4	5
35	448692.03	2232365.38	данные отсутствуют	0.1
35	448692.03	2232365.38	Закрепление отсутствует	0.1
35	448692.03	2232365.38	Закрепление отсутствует	0.1
36	448693.33	2232359.64	данные отсутствуют	0.1
36	448693.33	2232359.64	Закрепление отсутствует	0.1
36	448693.33	2232359.64	Закрепление отсутствует	0.1
37	448692.91	2232353.77	данные отсутствуют	0.1
37	448692.91	2232353.77	Закрепление отсутствует	0.1
37	448692.91	2232353.77	Закрепление отсутствует	0.1
38	448690.8	2232348.27	данные отсутствуют	0.1
38	448690.8	2232348.27	Закрепление отсутствует	0.1
38	448690.8	2232348.27	Закрепление отсутствует	0.1
39	448588.18	2232467.21	данные отсутствуют	данные отсутствуют
40	448580.43	2232473.24	Закрепление отсутствует	0.1
41	448575.61	2232478.18	Закрепление отсутствует	0.1
42	448640.86	2232531.51	Закрепление отсутствует	0.1
42	448640.86	2232531.51	Закрепление отсутствует	0.1

Государственный регистратор		ФГИС ЕГРН
полное наименование должности	подпись	инициалы, фамилия

М.П.

Выписка из Единого государственного реестра недвижимости об объекте недвижимости
Сведения о частях земельного участка

Земельный участок			
(вид объекта недвижимости)			
Лист № ___ Раздела 4.2	Всего листов раздела 4.2 : ___	Всего разделов: ___	Всего листов выписки: ___
13.11.2019 № 99/2019/295064130			
Кадастровый номер:		50:23:0110142:181	

Номер точки	Координаты, м		Описание закрепления на местности	Средняя квадратическая погрешность определения координат характерных точек границы части земельного участка, м
	X	Y		
1	2	3	4	5
43	448641.95	2232541.15	Закрепление отсутствует	0.1
43	448641.95	2232541.15	Закрепление отсутствует	0.1
44	448640.54	2232542.85	Закрепление отсутствует	0.1
44	448640.54	2232542.85	Закрепление отсутствует	0.1
45	448634.89	2232537.23	Закрепление отсутствует	0.1
45	448634.89	2232537.23	Закрепление отсутствует	0.1
45	448634.89	2232537.23	Закрепление отсутствует	0.1
45	448634.89	2232537.23	Закрепление отсутствует	0.1
45	448634.89	2232537.23	Закрепление отсутствует	0.1
46	448634.19	2232533.79	Закрепление отсутствует	0.1
46	448634.19	2232533.79	Закрепление отсутствует	0.1
46	448634.19	2232533.79	Закрепление отсутствует	0.1
46	448634.19	2232533.79	Закрепление отсутствует	0.1
46	448634.19	2232533.79	Закрепление отсутствует	0.1
46	448634.19	2232533.79	Закрепление отсутствует	0.1
47	448633.67	2232532.66	Закрепление отсутствует	0.1
47	448633.67	2232532.66	Закрепление отсутствует	0.1
47	448633.67	2232532.66	Закрепление отсутствует	0.1

Государственный регистратор		ФГИС ЕГРН
полное наименование должности	подпись	инициалы, фамилия

М.П.

Выписка из Единого государственного реестра недвижимости об объекте недвижимости
Сведения о частях земельного участка

Земельный участок			
(вид объекта недвижимости)			
Лист № ___ Раздела 4.2	Всего листов раздела 4.2 : ___	Всего разделов: ___	Всего листов выписки: ___
13.11.2019 № 99/2019/295064130			
Кадастровый номер:		50:23:0110142:181	

Номер точки	Координаты, м		Описание закрепления на местности	Средняя квадратическая погрешность определения координат характерных точек границы части земельного участка, м
	X	Y		
1	2	3	4	5
47	448633.67	2232532.66	Закрепление отсутствует	0.1
48	448631.25	2232529.73	Закрепление отсутствует	0.1
48	448631.25	2232529.73	Закрепление отсутствует	0.1
48	448631.25	2232529.73	Закрепление отсутствует	0.1
48	448631.25	2232529.73	Закрепление отсутствует	0.1
48	448631.25	2232529.73	Закрепление отсутствует	0.1
49	448624.27	2232533.04	Закрепление отсутствует	0.1
49	448624.27	2232533.04	Закрепление отсутствует	0.1
49	448624.27	2232533.04	Закрепление отсутствует	0.1
49	448624.27	2232533.04	Закрепление отсутствует	0.1
50	448600.73	2232509.61	Закрепление отсутствует	0.1
50	448600.73	2232509.61	Закрепление отсутствует	0.1
51	448625.7	2232503.01	Закрепление отсутствует	0.1
51	448625.7	2232503.01	Закрепление отсутствует	0.1
52	448608.85	2232449.56	Закрепление отсутствует	0.1
52	448608.85	2232449.56	Закрепление отсутствует	0.1
53	448650.28	2232526.45	Закрепление отсутствует	0.1

Государственный регистратор		ФГИС ЕГРН
полное наименование должности	подпись	инициалы, фамилия

М.П.

Выписка из Единого государственного реестра недвижимости об объекте недвижимости
Сведения о частях земельного участка

Земельный участок			
(вид объекта недвижимости)			
Лист № ___ Раздела 4.2	Всего листов раздела 4.2 : ___	Всего разделов: ___	Всего листов выписки: ___
13.11.2019 № 99/2019/295064130			
Кадастровый номер:		50:23:0110142:181	

Номер точки	Координаты, м		Описание закрепления на местности	Средняя квадратическая погрешность определения координат характерных точек границы части земельного участка, м
	X	Y		
1	2	3	4	5
53	448650.28	2232526.45	Закрепление отсутствует	0.1
53	448650.28	2232526.45	Закрепление отсутствует	0.1
54	448588.17	2232467.21	Закрепление отсутствует	0.1
55	448583.67	2232472.94	Закрепление отсутствует	0.1
55	448583.67	2232472.94	Закрепление отсутствует	0.1
55	448583.67	2232472.94	Закрепление отсутствует	0.1
56	448580.82	2232470.11	Закрепление отсутствует	0.1
56	448580.82	2232470.11	Закрепление отсутствует	0.1
57	448573.69	2232473.34	Закрепление отсутствует	0.1
58	448624.27	2232533.05	Закрепление отсутствует	0.1
59	448633.66	2232532.66	Закрепление отсутствует	0.1
60	448640.54	2232542.86	Закрепление отсутствует	0.1
60	448640.54	2232542.86	Закрепление отсутствует	0.1
60	448640.54	2232542.86	Закрепление отсутствует	0.1
61	448650.72	2232530.54	Закрепление отсутствует	0.1
62	448650.72	2232530.53	Закрепление отсутствует	0.1
62	448650.72	2232530.53	Закрепление отсутствует	0.1

Государственный регистратор		ФГИС ЕГРН
полное наименование должности	подпись	инициалы, фамилия

М.П.

Выписка из Единого государственного реестра недвижимости об объекте недвижимости

Сведения о частях земельного участка

Земельный участок			
(вид объекта недвижимости)			
Лист № ___ Раздела 4.2	Всего листов раздела 4.2 : ___	Всего разделов: ___	Всего листов выписки: ___
13.11.2019 № 99/2019/295064130			
Кадастровый номер:		50:23:0110142:181	

Номер точки	Координаты, м		Описание закрепления на местности	Средняя квадратическая погрешность определения координат характерных точек границы части земельного участка, м
	X	Y		
1	2	3	4	5
63	448575.6	2232471.37	Закрепление отсутствует	0.1
63	448575.6	2232471.37	Закрепление отсутствует	0.1
64	448625.71	2232503.02	Закрепление отсутствует	0.1
64	448625.71	2232503.02	Закрепление отсутствует	0.1
65	448610.26	2232499.42	Закрепление отсутствует	0.1

Государственный регистратор		ФГИС ЕГРН
полное наименование должности	подпись	инициалы, фамилия

М.П.

Выписка из Единого государственного реестра недвижимости об объекте недвижимости
Сведения о частях земельного участка

Земельный участок				
<small>(вид объекта недвижимости)</small>				
Лист № ___ Раздела 4.2		Всего листов раздела 4.2 : ___		Всего разделов: ___
Всего листов выписки: ___				
13.11.2019 № 99/2019/295064130				
Кадастровый номер:			50:23:0110142:181	
Сведения о характерных точках границы части (частей) земельного участка				
Учетный номер части: 13				
Система координат: МСК-50, зона 2				
Зона №				
Номер точки	Координаты, м		Описание закрепления на местности	Средняя квадратическая погрешность определения координат характерных точек границы части земельного участка, м
	X	Y		
1	2	3	4	5
4	448625.71	2232503.01	Закрепление отсутствует	0.1
5	448623.12	2232506.47	Закрепление отсутствует	0.1
5	448623.12	2232506.47	Закрепление отсутствует	0.1
5	448623.12	2232506.47	Закрепление отсутствует	0.1
5	448623.12	2232506.47	Закрепление отсутствует	0.1
5	448623.12	2232506.47	Закрепление отсутствует	0.1
5	448623.12	2232506.47	Закрепление отсутствует	0.1
6	448586.38	2232469.5	Закрепление отсутствует	0.1
6	448586.38	2232469.5	Закрепление отсутствует	0.1
6	448586.38	2232469.5	Закрепление отсутствует	0.1
6	448586.38	2232469.5	Закрепление отсутствует	0.1
6	448586.38	2232469.5	Закрепление отсутствует	0.1
6	448586.38	2232469.5	Закрепление отсутствует	0.1
6	448586.38	2232469.5	Закрепление отсутствует	0.1
7	448588.17	2232467.22	Закрепление отсутствует	0.1
7	448588.17	2232467.22	Закрепление отсутствует	0.1
7	448588.17	2232467.22	Закрепление отсутствует	0.1
8	448604.02	2232446.88	Закрепление отсутствует	0.1
Государственный регистратор			ФГИС ЕГРН	
полное наименование должности			подпись	
			инициалы, фамилия	

М.П.

Выписка из Единого государственного реестра недвижимости об объекте недвижимости
Сведения о частях земельного участка

Земельный участок			
(вид объекта недвижимости)			
Лист № ___ Раздела 4.2	Всего листов раздела 4.2 : ___	Всего разделов: ___	Всего листов выписки: ___
13.11.2019 № 99/2019/295064130			
Кадастровый номер:		50:23:0110142:181	

Номер точки	Координаты, м		Описание закрепления на местности	Средняя квадратическая погрешность определения координат характерных точек границы части земельного участка, м
	X	Y		
1	2	3	4	5
8	448604.02	2232446.88	Закрепление отсутствует	0.1
8	448604.02	2232446.88	Закрепление отсутствует	0.1
9	448616.02	2232431.47	Закрепление отсутствует	0.1
9	448616.02	2232431.47	Закрепление отсутствует	0.1
9	448616.02	2232431.47	Закрепление отсутствует	0.1
10	448616.69	2232430.61	Закрепление отсутствует	0.1
10	448616.69	2232430.61	Закрепление отсутствует	0.1
10	448616.69	2232430.61	Закрепление отсутствует	0.1
11	448673.03	2232359.07	Закрепление отсутствует	0.1
11	448673.03	2232359.07	Закрепление отсутствует	0.1
11	448673.03	2232359.07	Закрепление отсутствует	0.1
12	448686.09	2232342.6	Закрепление отсутствует	0.1
12	448686.09	2232342.6	Закрепление отсутствует	0.1
12	448686.09	2232342.6	Закрепление отсутствует	0.1
14	448577.01	2232469.9	Закрепление отсутствует	0.1
14	448577.01	2232469.9	Закрепление отсутствует	0.1
14	448577.01	2232469.9	Закрепление отсутствует	0.1

Государственный регистратор		ФГИС ЕГРН
полное наименование должности	подпись	инициалы, фамилия

М.П.

Выписка из Единого государственного реестра недвижимости об объекте недвижимости
Сведения о частях земельного участка

Земельный участок			
(вид объекта недвижимости)			
Лист № ___ Раздела 4.2	Всего листов раздела 4.2 : ___	Всего разделов: ___	Всего листов выписки: ___
13.11.2019 № 99/2019/295064130			
Кадастровый номер:		50:23:0110142:181	

Номер точки	Координаты, м		Описание закрепления на местности	Средняя квадратическая погрешность определения координат характерных точек границы части земельного участка, м
	X	Y		
1	2	3	4	5
14	448577.01	2232469.9	Закрепление отсутствует	0.1
14	448577.01	2232469.9	Закрепление отсутствует	0.1
15	448578.98	2232471.82	Закрепление отсутствует	0.1
15	448578.98	2232471.82	Закрепление отсутствует	0.1
15	448578.98	2232471.82	Закрепление отсутствует	0.1
15	448578.98	2232471.82	Закрепление отсутствует	0.1
15	448578.98	2232471.82	Закрепление отсутствует	0.1
15	448578.98	2232471.82	Закрепление отсутствует	0.1
16	448579.21	2232471.61	Закрепление отсутствует	0.1
16	448579.21	2232471.61	Закрепление отсутствует	0.1
17	448609.1	2232500.65	Закрепление отсутствует	0.1
17	448609.1	2232500.65	Закрепление отсутствует	0.1
18	448600.73	2232509.6	Закрепление отсутствует	0.1
19	448571.1	2232480.11	Закрепление отсутствует	0.1
19	448571.1	2232480.11	Закрепление отсутствует	0.1
19	448571.1	2232480.11	Закрепление отсутствует	0.1
19	448571.1	2232480.11	Закрепление отсутствует	0.1
20	448574.16	2232476.76	Закрепление отсутствует	0.1

Государственный регистратор		ФГИС ЕГРН
полное наименование должности	подпись	инициалы, фамилия

М.П.

Выписка из Единого государственного реестра недвижимости об объекте недвижимости
Сведения о частях земельного участка

Земельный участок			
<small>(вид объекта недвижимости)</small>			
Лист № ___ Раздела 4.2	Всего листов раздела 4.2 : ___	Всего разделов: ___	Всего листов выписки: ___
13.11.2019 № 99/2019/295064130			
Кадастровый номер:		50:23:0110142:181	

Номер точки	Координаты, м		Описание закрепления на местности	Средняя квадратическая погрешность определения координат характерных точек границы части земельного участка, м
	X	Y		
1	2	3	4	5
20	448574.16	2232476.76	Закрепление отсутствует	0.1
20	448574.16	2232476.76	Закрепление отсутствует	0.1
20	448574.16	2232476.76	Закрепление отсутствует	0.1
20	448574.16	2232476.76	Закрепление отсутствует	0.1
21	448572.19	2232474.84	Закрепление отсутствует	0.1
21	448572.19	2232474.84	Закрепление отсутствует	0.1
21	448572.19	2232474.84	Закрепление отсутствует	0.1
21	448572.19	2232474.84	Закрепление отсутствует	0.1
21	448572.19	2232474.84	Закрепление отсутствует	0.1
22	448573.7	2232473.34	Закрепление отсутствует	0.1
22	448573.7	2232473.34	Закрепление отсутствует	0.1
22	448573.7	2232473.34	Закрепление отсутствует	0.1
22	448573.7	2232473.34	Закрепление отсутствует	0.1
23	448572.32	2232472.03	Закрепление отсутствует	0.1
23	448572.32	2232472.03	Закрепление отсутствует	0.1
23	448572.32	2232472.03	Закрепление отсутствует	0.1
23	448572.32	2232472.03	Закрепление отсутствует	0.1

Государственный регистратор		ФГИС ЕГРН
полное наименование должности	подпись	инициалы, фамилия

М.П.

Выписка из Единого государственного реестра недвижимости об объекте недвижимости
Сведения о частях земельного участка

Земельный участок			
(вид объекта недвижимости)			
Лист № ___ Раздела 4.2	Всего листов раздела 4.2 : ___	Всего разделов: ___	Всего листов выписки: ___
13.11.2019 № 99/2019/295064130			
Кадастровый номер:		50:23:0110142:181	

Номер точки	Координаты, м		Описание закрепления на местности	Средняя квадратическая погрешность определения координат характерных точек границы части земельного участка, м
	X	Y		
1	2	3	4	5
23	448572.32	2232472.03	Закрепление отсутствует	0.1
24	448574.22	2232470.05	Закрепление отсутствует	0.1
24	448574.22	2232470.05	Закрепление отсутствует	0.1
24	448574.22	2232470.05	Закрепление отсутствует	0.1
24	448574.22	2232470.05	Закрепление отсутствует	0.1
24	448574.22	2232470.05	Закрепление отсутствует	0.1
25	448575.59	2232471.37	Закрепление отсутствует	0.1
25	448575.59	2232471.37	Закрепление отсутствует	0.1
25	448575.59	2232471.37	Закрепление отсутствует	0.1
26	448687.18	2232343.63	данные отсутствуют	0.1
26	448687.18	2232343.63	Закрепление отсутствует	0.1
26	448687.18	2232343.63	Закрепление отсутствует	0.1
27	448604.37	2232447.13	данные отсутствуют	0.1
27	448604.37	2232447.13	Закрепление отсутствует	0.1
27	448604.37	2232447.13	Закрепление отсутствует	0.1
28	448608.84	2232449.56	данные отсутствуют	0.1
29	448613.77	2232450.79	данные отсутствуют	0.1

Государственный регистратор		ФГИС ЕГРН
полное наименование должности	подпись	инициалы, фамилия

М.П.

Выписка из Единого государственного реестра недвижимости об объекте недвижимости
Сведения о частях земельного участка

Земельный участок			
<small>(вид объекта недвижимости)</small>			
Лист № ___ Раздела 4.2	Всего листов раздела 4.2 : ___	Всего разделов: ___	Всего листов выписки: ___
13.11.2019 № 99/2019/295064130			
Кадастровый номер:		50:23:0110142:181	

Номер точки	Координаты, м		Описание закрепления на местности	Средняя квадратическая погрешность определения координат характерных точек границы части земельного участка, м
	X	Y		
1	2	3	4	5
29	448613.77	2232450.79	Закрепление отсутствует	0.1
29	448613.77	2232450.79	Закрепление отсутствует	0.1
30	448618.86	2232450.74	данные отсутствуют	0.1
30	448618.86	2232450.74	Закрепление отсутствует	0.1
30	448618.86	2232450.74	Закрепление отсутствует	0.1
31	448623.77	2232449.4	данные отсутствуют	0.1
31	448623.77	2232449.4	Закрепление отсутствует	0.1
31	448623.77	2232449.4	Закрепление отсутствует	0.1
32	448628.19	2232446.86	данные отсутствуют	0.1
32	448628.19	2232446.86	Закрепление отсутствует	0.1
32	448628.19	2232446.86	Закрепление отсутствует	0.1
33	448631.82	2232443.3	данные отсутствуют	0.1
33	448631.82	2232443.3	Закрепление отсутствует	0.1
33	448631.82	2232443.3	Закрепление отсутствует	0.1
34	448689.11	2232370.49	данные отсутствуют	0.1
34	448689.11	2232370.49	Закрепление отсутствует	0.1
34	448689.11	2232370.49	Закрепление отсутствует	0.1

Государственный регистратор		ФГИС ЕГРН
полное наименование должности	подпись	инициалы, фамилия

М.П.

Выписка из Единого государственного реестра недвижимости об объекте недвижимости
Сведения о частях земельного участка

Земельный участок			
(вид объекта недвижимости)			
Лист № ___ Раздела 4.2	Всего листов раздела 4.2 : ___	Всего разделов: ___	Всего листов выписки: ___
13.11.2019 № 99/2019/295064130			
Кадастровый номер:		50:23:0110142:181	

Номер точки	Координаты, м		Описание закрепления на местности	Средняя квадратическая погрешность определения координат характерных точек границы части земельного участка, м
	X	Y		
1	2	3	4	5
35	448692.03	2232365.38	данные отсутствуют	0.1
35	448692.03	2232365.38	Закрепление отсутствует	0.1
35	448692.03	2232365.38	Закрепление отсутствует	0.1
36	448693.33	2232359.64	данные отсутствуют	0.1
36	448693.33	2232359.64	Закрепление отсутствует	0.1
36	448693.33	2232359.64	Закрепление отсутствует	0.1
37	448692.91	2232353.77	данные отсутствуют	0.1
37	448692.91	2232353.77	Закрепление отсутствует	0.1
37	448692.91	2232353.77	Закрепление отсутствует	0.1
38	448690.8	2232348.27	данные отсутствуют	0.1
38	448690.8	2232348.27	Закрепление отсутствует	0.1
38	448690.8	2232348.27	Закрепление отсутствует	0.1
39	448588.18	2232467.21	данные отсутствуют	данные отсутствуют
40	448580.43	2232473.24	Закрепление отсутствует	0.1
41	448575.61	2232478.18	Закрепление отсутствует	0.1
42	448640.86	2232531.51	Закрепление отсутствует	0.1
42	448640.86	2232531.51	Закрепление отсутствует	0.1
Государственный регистратор				ФГИС ЕГРН
полное наименование должности			подпись	инициалы, фамилия

М.П.

Выписка из Единого государственного реестра недвижимости об объекте недвижимости
Сведения о частях земельного участка

Земельный участок			
(вид объекта недвижимости)			
Лист № ___ Раздела 4.2	Всего листов раздела 4.2 : ___	Всего разделов: ___	Всего листов выписки: ___
13.11.2019 № 99/2019/295064130			
Кадастровый номер:		50:23:0110142:181	

Номер точки	Координаты, м		Описание закрепления на местности	Средняя квадратическая погрешность определения координат характерных точек границы части земельного участка, м
	X	Y		
1	2	3	4	5
43	448641.95	2232541.15	Закрепление отсутствует	0.1
43	448641.95	2232541.15	Закрепление отсутствует	0.1
44	448640.54	2232542.85	Закрепление отсутствует	0.1
44	448640.54	2232542.85	Закрепление отсутствует	0.1
45	448634.89	2232537.23	Закрепление отсутствует	0.1
45	448634.89	2232537.23	Закрепление отсутствует	0.1
45	448634.89	2232537.23	Закрепление отсутствует	0.1
45	448634.89	2232537.23	Закрепление отсутствует	0.1
45	448634.89	2232537.23	Закрепление отсутствует	0.1
46	448634.19	2232533.79	Закрепление отсутствует	0.1
46	448634.19	2232533.79	Закрепление отсутствует	0.1
46	448634.19	2232533.79	Закрепление отсутствует	0.1
46	448634.19	2232533.79	Закрепление отсутствует	0.1
46	448634.19	2232533.79	Закрепление отсутствует	0.1
46	448634.19	2232533.79	Закрепление отсутствует	0.1
47	448633.67	2232532.66	Закрепление отсутствует	0.1
47	448633.67	2232532.66	Закрепление отсутствует	0.1
47	448633.67	2232532.66	Закрепление отсутствует	0.1

Государственный регистратор		ФГИС ЕГРН
полное наименование должности	подпись	инициалы, фамилия

М.П.

Выписка из Единого государственного реестра недвижимости об объекте недвижимости
Сведения о частях земельного участка

Земельный участок			
(вид объекта недвижимости)			
Лист № ___ Раздела 4.2	Всего листов раздела 4.2 : ___	Всего разделов: ___	Всего листов выписки: ___
13.11.2019 № 99/2019/295064130			
Кадастровый номер:		50:23:0110142:181	

Номер точки	Координаты, м		Описание закрепления на местности	Средняя квадратическая погрешность определения координат характерных точек границы части земельного участка, м
	X	Y		
1	2	3	4	5
47	448633.67	2232532.66	Закрепление отсутствует	0.1
48	448631.25	2232529.73	Закрепление отсутствует	0.1
48	448631.25	2232529.73	Закрепление отсутствует	0.1
48	448631.25	2232529.73	Закрепление отсутствует	0.1
48	448631.25	2232529.73	Закрепление отсутствует	0.1
48	448631.25	2232529.73	Закрепление отсутствует	0.1
49	448624.27	2232533.04	Закрепление отсутствует	0.1
49	448624.27	2232533.04	Закрепление отсутствует	0.1
49	448624.27	2232533.04	Закрепление отсутствует	0.1
49	448624.27	2232533.04	Закрепление отсутствует	0.1
50	448600.73	2232509.61	Закрепление отсутствует	0.1
50	448600.73	2232509.61	Закрепление отсутствует	0.1
51	448625.7	2232503.01	Закрепление отсутствует	0.1
51	448625.7	2232503.01	Закрепление отсутствует	0.1
52	448608.85	2232449.56	Закрепление отсутствует	0.1
52	448608.85	2232449.56	Закрепление отсутствует	0.1
53	448650.28	2232526.45	Закрепление отсутствует	0.1

Государственный регистратор		ФГИС ЕГРН
полное наименование должности	подпись	инициалы, фамилия

М.П.

Выписка из Единого государственного реестра недвижимости об объекте недвижимости
Сведения о частях земельного участка

Земельный участок			
(вид объекта недвижимости)			
Лист № ___ Раздела <u>4.2</u>	Всего листов раздела <u>4.2</u> : ___	Всего разделов: ___	Всего листов выписки: ___
13.11.2019 № 99/2019/295064130			
Кадастровый номер:		50:23:0110142:181	

Номер точки	Координаты, м		Описание закрепления на местности	Средняя квадратическая погрешность определения координат характерных точек границы части земельного участка, м
	X	Y		
1	2	3	4	5
53	448650.28	2232526.45	Закрепление отсутствует	0.1
53	448650.28	2232526.45	Закрепление отсутствует	0.1
54	448588.17	2232467.21	Закрепление отсутствует	0.1
55	448583.67	2232472.94	Закрепление отсутствует	0.1
55	448583.67	2232472.94	Закрепление отсутствует	0.1
55	448583.67	2232472.94	Закрепление отсутствует	0.1
56	448580.82	2232470.11	Закрепление отсутствует	0.1
56	448580.82	2232470.11	Закрепление отсутствует	0.1
57	448573.69	2232473.34	Закрепление отсутствует	0.1
58	448624.27	2232533.05	Закрепление отсутствует	0.1
59	448633.66	2232532.66	Закрепление отсутствует	0.1
60	448640.54	2232542.86	Закрепление отсутствует	0.1
60	448640.54	2232542.86	Закрепление отсутствует	0.1
60	448640.54	2232542.86	Закрепление отсутствует	0.1
61	448650.72	2232530.54	Закрепление отсутствует	0.1
62	448650.72	2232530.53	Закрепление отсутствует	0.1
62	448650.72	2232530.53	Закрепление отсутствует	0.1

Государственный регистратор		ФГИС ЕГРН
полное наименование должности	подпись	инициалы, фамилия

М.П.

Выписка из Единого государственного реестра недвижимости об объекте недвижимости

Сведения о частях земельного участка

Земельный участок			
(вид объекта недвижимости)			
Лист № ___ Раздела 4.2	Всего листов раздела 4.2 : ___	Всего разделов: ___	Всего листов выписки: ___
13.11.2019 № 99/2019/295064130			
Кадастровый номер:		50:23:0110142:181	

Номер точки	Координаты, м		Описание закрепления на местности	Средняя квадратическая погрешность определения координат характерных точек границы части земельного участка, м
	X	Y		
1	2	3	4	5
63	448575.6	2232471.37	Закрепление отсутствует	0.1
63	448575.6	2232471.37	Закрепление отсутствует	0.1
64	448625.71	2232503.02	Закрепление отсутствует	0.1
64	448625.71	2232503.02	Закрепление отсутствует	0.1
65	448610.26	2232499.42	Закрепление отсутствует	0.1

Государственный регистратор		ФГИС ЕГРН
полное наименование должности	подпись	инициалы, фамилия

М.П.