



МИНИСТЕРСТВО ЭКОНОМИЧЕСКОГО РАЗВИТИЯ
РОССИЙСКОЙ ФЕДЕРАЦИИ
ФЕДЕРАЛЬНАЯ СЛУЖБА ГОСУДАРСТВЕННОЙ РЕГИСТРАЦИИ,
КАДАСТРА И КАРТОГРАФИИ
(РОСРЕЕСТР)

Управление Федеральной службы государственной регистрации,
кадастра и картографии по Московской области

СВИДЕТЕЛЬСТВО О ГОСУДАРСТВЕННОЙ РЕГИСТРАЦИИ ПРАВА

Московская область

Дата выдачи:

25.03.2016

Документы-основания: • Заявление о государственной регистрации права на недвижимое имущество, сделки с ним, ограничения (обременения), перехода, прекращения права на недвижимое имущество от 16.03.2016 №50-50/023-50/023/006/2016-7638

Субъект (субъекты) права: Акционерное общество "Воскресенский домостроительный комбинат", ИНН: 5005000268, ОГРН: 1035001305195

Вид права: Собственность

Кадастровый(условный) номер: 50:23:0110142:174

Объект права: Земельный участок, категория земель: земли населенных пунктов, разрешенное использование: под многоэтажное жилищное строительство, площадь 18 680 кв. м, адрес (местонахождение) объекта: обл. Московская, р-н Раменский, Раменский муниципальный район, г. Раменское.

Существующие ограничения (обременения) права: не зарегистрировано

О чем в Едином государственном реестре прав на недвижимое имущество и сделок с ним "25" марта 2016 года сделана запись регистрации № 50-50/023-50/023/006/2016-7638/1

Государственный регистратор

(подпись, м.п.)

Жижина С. В.

50-50/023-50/023/006/2016-7638/1



50-БА 628000

**ФИЛИАЛ ФЕДЕРАЛЬНОГО ГОСУДАРСТВЕННОГО БЮДЖЕТНОГО УЧРЕЖДЕНИЯ "ФЕДЕРАЛЬНАЯ КАДАСТРОВАЯ ПАЛАТА
РОСРЕЕСТРА" ПО МОСКОВСКОЙ ОБЛАСТИ**

полное наименование органа регистрации прав

Раздел 1

Выписка из Единого государственного реестра недвижимости об объекте недвижимости

Сведения о характеристиках объекта недвижимости

На основании запроса от 15.02.2018 г., поступившего на рассмотрение 15.02.2018 г., сообщаем, что согласно записям Единого государственного реестра недвижимости:

Земельный участок			
<small>(вид объекта недвижимости)</small>			
Лист № ___ Раздела 1	Всего листов раздела 1 : ___	Всего разделов: ___	Всего листов выписки: ___
19.02.2018 № 50-0-1-286/4007/2018-1001			
Кадастровый номер:		50:23:0110142:175	

Номер кадастрового квартала:	50:23:0110142
Дата присвоения кадастрового номера:	07.06.2017
Ранее присвоенный государственный учетный номер:	данные отсутствуют
Адрес:	Московская область, Раменский район, г. Раменское, проезд Спортивный
Площадь:	2856 +/- 19кв. м
Кадастровая стоимость, руб.:	18140626.56
Кадастровые номера расположенных в пределах земельного участка объектов недвижимости:	данные отсутствуют
Кадастровые номера объектов недвижимости, из которых образован объект недвижимости:	50:23:0110142:174
Кадастровые номера образованных объектов недвижимости:	данные отсутствуют
Сведения о включении объекта недвижимости в состав предприятия как имущественного комплекса:	данные отсутствуют

ВЕДУЩИЙ ИНЖЕНЕР		Карасева Л. А.
полное наименование должности	подпись	инициалы, фамилия

М.П.

Сертификат 7CD90D2F00000001C895
Действителен с 30.12.2015
Действителен по 30.12.2030
Владелец сертификата – Филиал ФГБУ "ФКП
Росреестра" по Московской области- Карасева
Любовь Александровна

Электронный документ на бумажном носителе
предоставил: Муниципальное казенное
учреждение «Многофункциональный центр
предоставления государственных и
муниципальных услуг Воскресенского
муниципального района Московской области»
ул. Энгельса, д. 14а, г. Воскресенск, 140209, Тел.
8(496)444-81-33

ФИО и должность сотрудника МФЦ
Дата и время составления.
21.02.2018 10:35

ГЛАВНЫЙ ЭКСПЕРТ СЛУЖБЫ
ПРИЕМА И ПО ГОТОВКЕ
ДОК-ОВ ЕРМАК И.А.



Выписка из Единого государственного реестра недвижимости об объекте недвижимости

Сведения о характеристиках объекта недвижимости

Земельный участок			
(вид объекта недвижимости)			
Лист № ___ Раздела 1	Всего листов раздела 1 : ___	Всего разделов: ___	Всего листов выписки: ___
19.02.2018 № 50-0-1-286/4007/2018-1001			
Кадастровый номер:		50:23:0110142:175	

Категория земель:	Земли населённых пунктов
Виды разрешенного использования:	под многоэтажное жилищное строительство
Сведения о кадастровом инженерере:	Карасева Евгения Николаевна №62-13-373, ООО "Бюро технической информации Московской области", 07.06.2017
Сведения о лесах, водных объектах и об иных природных объектах, расположенных в пределах земельного участка:	данные отсутствуют
Сведения о том, что земельный участок полностью или частично расположен в границах зоны с особыми условиями использования территории или территории объекта культурного наследия	данные отсутствуют
Сведения о том, что земельный участок расположен в границах особой экономической зоны, территории опережающего социально-экономического развития, зоны территориального развития в Российской Федерации, игровой зоны:	данные отсутствуют
Сведения о том, что земельный участок расположен в границах особо охраняемой природной территории, охотничьих угодий, лесничеств, лесопарков:	данные отсутствуют
Сведения о результатах проведения государственного земельного надзора:	данные отсутствуют
Сведения о расположении земельного участка в границах территории, в отношении которой утвержден проект межевания территории:	данные отсутствуют

ВЕДУЩИЙ ИНЖЕНЕР		Карасева Л. А.
полное наименование должности	подпись	инициалы, фамилия

М.П.

Сертификат 7CD90D2F00000001C895
Действителен с 30.12.2015
Действителен по 30.12.2030
Владелец сертификата – Филиал ФГБУ "ФКП
Росреестра" по Московской области- Карасева
Любовь Александровна

Электронный документ на бумажном носителе
предоставил: Муниципальное казенное
учреждение «Многофункциональный центр
предоставления государственных и
муниципальных услуг Воскресенского
муниципального района Московской области»
ул. Энгельса, д. 14а, г. Воскресенск, 140209, Тел.
8(496)444-81-33

ФИО и должность сотрудника МФЦ
Дата и время составления.
21.02.2018 10:35

ГЛАВНЫЙ ЭКСПЕРТ СТРЕ
ЛЮБИМА И.О. ГОТОВЫ
ДОК-ОВ ЕРМАК И.А.



Выписка из Единого государственного реестра недвижимости об объекте недвижимости
Сведения о характеристиках объекта недвижимости

Земельный участок			
(вид объекта недвижимости)			
Лист № ___ Раздела 1	Всего листов раздела 1 : ___	Всего разделов: ___	Всего листов выписки: ___
19.02.2018 № 50-0-1-286/4007/2018-1001			
Кадастровый номер:		50:23:0110142:175	

Условный номер земельного участка:	данные отсутствуют
Сведения о принятии акта и (или) заключении договора, предусматривающих предоставление в соответствии с земельным законодательством исполнительным органом государственной власти или органом местного самоуправления находящегося в государственной или муниципальной собственности земельного участка для строительства наемного дома социального использования или наемного дома коммерческого использования:	данные отсутствуют
Сведения о том, что земельный участок или земельные участки образованы на основании решения об изъятии земельного участка и (или) расположенного на нем объекта недвижимости для государственных или муниципальных нужд:	данные отсутствуют
Сведения о том, что земельный участок образован из земель или земельного участка, государственная собственность на которые не разграничена:	данные отсутствуют
Сведения о наличии земельного спора о местоположении границ земельных участков:	данные отсутствуют
Статус записи об объекте недвижимости:	Сведения об объекте недвижимости имеют статус "актуальные"
Особые отметки:	данные отсутствуют
Получатель выписки:	Курмашева Юлия Владимировна

ВЕДУЩИЙ ИНЖЕНЕР		Карасева Л. А.
полное наименование должности	подпись	инициалы, фамилия

М.П.

Сертификат 7CD90D2F00000001C895
Действителен с 30.12.2015
Действителен по 30.12.2030
Владелец сертификата – Филиал ФГБУ "ФКП
Росреестра" по Московской области- Карасева
Любовь Александровна

Электронный документ на бумажном носителе
предоставил: Муниципальное казенное
учреждение «Многофункциональный центр
предоставления государственных и
муниципальных услуг Воскресенского
муниципального района Московской области»
ул. Энгельса, д. 14а, г. Воскресенск, 140209, Тел.
8(496)444-81-33

ФИО и должность сотрудника МФЦ
Дата и время составления.
21.02.2018 10:35

ГЛАВНЫЙ ЭКСПЕРТ ОТДЕЛА
ИЗДАНИЯ И ПО ГОТОВ
ДОК-ОВ ЕРМАК И.А.



Выписка из Единого государственного реестра недвижимости об объекте недвижимости
Сведения о зарегистрированных правах

Земельный участок	
(вид объекта недвижимости)	
Лист № ___ Раздела <u>2</u>	Всего листов раздела <u>2</u> : ___
Всего разделов: ___	Всего листов выписки: ___
19.02.2018 № 50-0-1-286/4007/2018-1001	
Кадастровый номер:	50:23:0110142:175
1. Правообладатель (правообладатели):	1.1. Акционерное общество "Воскресенский домостроительный комбинат", ИНН: 5005000268
2. Вид, номер и дата государственной регистрации права:	2.1. Собственность, № 50:23:0110142:175-50/023/2017-1 от 26.06.2017
3. Ограничение прав и обременение объекта недвижимости:	не зарегистрировано
4. Договоры участия в долевом строительстве:	не зарегистрировано
5. Заявленные в судебном порядке права требования:	данные отсутствуют
6. Сведения о возражении в отношении зарегистрированного права:	данные отсутствуют
7. Сведения о наличии решения об изъятии объекта недвижимости для государственных и муниципальных нужд:	данные отсутствуют
8. Сведения о невозможности государственной регистрации без личного участия правообладателя или его законного представителя:	данные отсутствуют
9. Правопритязания и сведения о наличии поступивших, но не рассмотренных заявлений о проведении государственной регистрации права (перехода, прекращения права), ограничения права или обременения объекта недвижимости, сделки в отношении объекта недвижимости:	отсутствуют
10. Сведения об осуществлении государственной регистрации сделки, права, ограничения права без необходимого в силу закона согласия третьего лица, органа:	данные отсутствуют
11. Сведения о невозможности государственной регистрации перехода, прекращения, ограничения права на земельный участок из земель сельскохозяйственного назначения:	данные отсутствуют

ВЕДУЩИЙ ИНЖЕНЕР		Карасева Л. А.
полное наименование должности	подпись	инициалы, фамилия

М.П.

Сертификат 7CD90D2F00000001C895
Действителен с 30.12.2015
Действителен по 30.12.2030
Владелец сертификата – Филиал ФГБУ "ФКП
Росреестра" по Московской области- Карасева
Любовь Александровна

Электронный документ на бумажном носителе
предоставил: Муниципальное казенное
учреждение «Многофункциональный центр
предоставления государственных и
муниципальных услуг Воскресенского
муниципального района Московской области»
ул. Энгельса, д. 14а, г. Воскресенск, 140209, Тел.
8(496)444-81-33

ФИО и должность сотрудника МФЦ

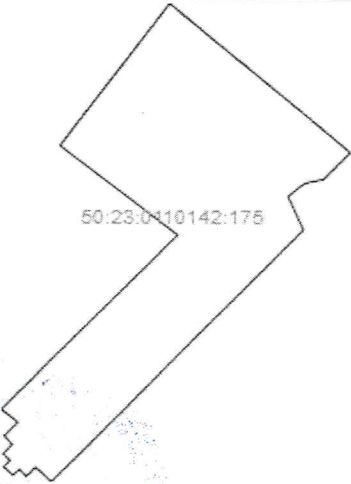
Дата и время составления.
21.02.2018 10:35

ГЛАВНЫЙ ЭКСПЕРТ ОТДЕЛА
ПРИЕМА И ПОДГОТОВКИ
ДОК-ОВ ЕРМАК И.А.



Выписка из Единого государственного реестра недвижимости об объекте недвижимости
Описание местоположения земельного участка

Земельный участок			
(вид объекта недвижимости)			
Лист № ___ Раздела <u>3</u>	Всего листов раздела <u>3</u> : ___	Всего разделов: ___	Всего листов выписки: ___
19.02.2018 № 50-0-1-286/4007/2018-1001			
Кадастровый номер:		50:23:0110142:175	

План (чертеж, схема) земельного участка			
			
Масштаб 1: данные отсутствуют	Условные обозначения:		

ВЕДУЩИЙ ИНЖЕНЕР		Карасева Л. А.
полное наименование должности	подпись	инициалы, фамилия

М.П.

Сертификат 7CD90D2F00000001C895
Действителен с 30.12.2015
Действителен по 30.12.2030
Владелец сертификата – Филиал ФГБУ "ФКП
Росреестра" по Московской области- Карасева
Любовь Александровна

Электронный документ на бумажном носителе
предоставил: Муниципальное казенное
учреждение «Многофункциональный центр
предоставления государственных и
муниципальных услуг Воскресенского
муниципального района Московской области»
ул. Энгельса, д. 14а, г. Воскресенск, 140209, Тел.
8(496)444-81-33

ФИО и должность сотрудника МФЦ
Дата и время составления.
21.02.2018 10:35

ГЛАВНЫЙ ЭКСПЕРТ ОТ
ПЕЧАТАЮЩИЙ ГО
ДОК-ОВ ЕРМАК И.А.



Выписка из Единого государственного реестра недвижимости об объекте недвижимости

Описание местоположения земельного участка

Земельный участок			
(вид объекта недвижимости)			
Лист № __ Раздела 3.1	Всего листов раздела 3.1 : __	Всего разделов: __	Всего листов выписки: __
19.02.2018 № 50-0-1-286/4007/2018-1001			
Кадастровый номер:		50:23:0110142:175	

Описание местоположения границ земельного участка							
Номер п/п	Номер точки		Дирекционный угол	Горизонтальное проложение, м	Описание закрепления на местности	Кадастровые номера смежных участков	Сведения об адресах правообладателей смежных земельных участков
	начальная	конечная					
1	2	3	4	5	6	7	8
1	1	22	129° 16'	25.83	-	данные отсутствуют	данные отсутствуют
2	2	1	37° 10'	38.02	-	50:23:0110142:176	Адрес отсутствует
3	3	2	306° 47'	31.24	-	50:23:0110142:176	Адрес отсутствует
4	4	3	45° 11'	52.12	-	50:23:0110142:176	Адрес отсутствует
5	5	4	308° 14'	4.38	-	данные отсутствуют	данные отсутствуют
6	6	5	44° 48'	4.02	-	данные отсутствуют	данные отсутствуют
7	7	6	317° 6'	2.51	-	данные отсутствуют	данные отсутствуют
8	8	7	44° 16'	2.75	-	данные отсутствуют	данные отсутствуют
9	9	8	314° 1'	2.04	-	данные отсутствуют	данные отсутствуют
10	10	9	43° 56'	1.90	-	данные отсутствуют	данные отсутствуют
11	11	10	313° 49'	2.74	-	данные отсутствуют	данные отсутствуют
12	12	11	223° 43'	1.90	-	данные отсутствуют	данные отсутствуют
13	13	12	315° 0'	2.12	-	данные отсутствуют	данные отсутствуют
14	14	13	224° 16'	2.75	-	данные отсутствуют	данные отсутствуют
15	15	14	312° 25'	4.54	данные отсутствуют	данные отсутствуют	данные отсутствуют

ВЕДУЩИЙ ИНЖЕНЕР		Карасева Л. А.
полное наименование должности	подпись	инициалы, фамилия

М.П.

Сертификат 7CD90D2F00000001C895
Действителен с 30.12.2015
Действителен по 30.12.2030
Владелец сертификата – Филиал ФГБУ "ФКП
Росреестра" по Московской области- Карасева
Любовь Александровна

Электронный документ на бумажном носителе
предоставил: Муниципальное казенное
учреждение «Многофункциональный центр
предоставления государственных и
муниципальных услуг Воскресенского
муниципального района Московской области»
ул. Энгельса, д. 14а, г. Воскресенск, 140209, Тел.
8(496)444-81-33

ФИО и должность сотрудника МФЦ

Дата и время составления.

21.02.2018 10:35

ГЛАВНЫЙ ЭКСПЕРТ
ПРИЕМА И
ДОК-ОВ ЕРМАК



Выписка из Единого государственного реестра недвижимости об объекте недвижимости
Описание местоположения земельного участка

Земельный участок			
(вид объекта недвижимости)			
Лист № ___ Раздела <u>3.1</u>	Всего листов раздела <u>3.1</u> : ___	Всего разделов: ___	Всего листов выписки: ___
19.02.2018 № 50-0-1-286/4007/2018-1001			
Кадастровый номер:		50:23:0110142:175	

Описание местоположения границ земельного участка							
Номер п/п	Номер точки		Дирекционный угол	Горизонтальное проложение, м	Описание закрепления на местности	Кадастровые номера смежных участков	Сведения об адресах правообладателей смежных земельных участков
	начальная	конечная					
1	2	3	4	5	6	7	8
16	16	15	224° 53'	75.03	-	50:23:0110142:177	Адрес отсутствует
17	17	16	154° 34'	7.73	-	50:23:0110142:164	Адрес отсутствует
18	18	17	230° 34'	3.79	-	50:23:0110142:164	Адрес отсутствует
19	19	18	244° 52'	1.25	-	50:23:0110142:164	Адрес отсутствует
20	20	19	258° 30'	3.51	-	данные отсутствуют	данные отсутствуют
21	21	20	224° 54'	7.98	-	50:23:0110142:178	Адрес отсутствует
22	22	21	129° 34'	23.92	-	данные отсутствуют	данные отсутствуют

ВЕДУЩИЙ ИНЖЕНЕР		Карасева Л. А.
полное наименование должности	подпись	инициалы, фамилия

М.П.

Сертификат 7CD90D2F00000001C895
Действителен с 30.12.2015
Действителен по 30.12.2030
Владелец сертификата – Филиал ФГБУ "ФКП
Росреестра" по Московской области- Карасева
Любовь Александровна

Электронный документ на бумажном носителе
предоставил: Муниципальное казенное
учреждение «Многофункциональный центр
предоставления государственных и
муниципальных услуг Воскресенского
муниципального района Московской области»
ул. Энгельса, д. 14а, г. Воскресенск, 140209, Тел.
8(496)444-81-33

ФИО и должность сотрудника МФЦ

Дата и время составления.

21.02.2018 10:35

Главный эксперт
приема в.о.п.
документов Ермак И.



Выписка из Единого государственного реестра недвижимости об объекте недвижимости
Описание местоположения земельного участка

Земельный участок			
(вид объекта недвижимости)			
Лист № ___ Раздела 3.2	Всего листов раздела 3.2 : ___	Всего разделов: ___	Всего листов выписки: ___
19.02.2018 № 50-0-1-286/4007/2018-1001			
Кадастровый номер:		50:23:0110142:175	

Сведения о характерных точках границы земельного участка				
Система координат: МСК-50, зона 2				
Зона №				
Номер точки	Координаты		Описание закрепления на местности	Средняя квадратическая погрешность определения координат характерных точек границ земельного участка, м
	X	Y		
1	2	3	4	5
1	448672.13	2232504.42	-	0.10
2	448641.83	2232481.45	-	0.10
3	448623.12	2232506.47	-	0.10
4	448586.38	2232469.50	-	0.10
5	448583.67	2232472.94	-	0.10
6	448580.82	2232470.11	-	0.10
7	448578.98	2232471.82	-	0.10
8	448577.01	2232469.90	-	0.10
9	448575.59	2232471.37	-	0.10
10	448574.22	2232470.05	-	0.10
11	448572.32	2232472.03	-	0.10
12	448573.69	2232473.34	-	0.10
13	448572.19	2232474.84	-	0.10
14	448574.16	2232476.76	-	0.10
15	448571.10	2232480.11	-	0.10

ВЕДУЩИЙ ИНЖЕНЕР		Карасева Л. А.
полное наименование должности	подпись	инициалы, фамилия

М.П.

Сертификат 7CD90D2F00000001C895
Действителен с 30.12.2015
Действителен по 30.12.2030
Владелец сертификата – Филиал ФГБУ "ФКП
Росреестра" по Московской области- Карасева
Любовь Александровна

Электронный документ на бумажном носителе
предоставил: Муниципальное казенное
учреждение «Многофункциональный центр
предоставления государственных и
муниципальных услуг Воскресенского
муниципального района Московской области»
ул. Энгельса, д. 14а, г. Воскресенск, 140209, Тел.
8(496)444-81-33

ФИО и должность сотрудника МФЦ

Дата и время составления.

21.02.2018 10:35

ГЛАВНЫЙ ЭКСПЕРТ
ПИСЬМА И ЮРИДИЧЕСКИЙ
ДОК-ОВ ЕРМАК И.А.



Выписка из Единого государственного реестра недвижимости об объекте недвижимости
Описание местоположения земельного участка

Земельный участок			
(вид объекта недвижимости)			
Лист № ___ Раздела 3.2	Всего листов раздела 3.2 : ___	Всего разделов: ___	Всего листов выписки: ___
19.02.2018 № 50-0-1-286/4007/2018-1001			
Кадастровый номер:		50:23:0110142:175	

Сведения о характерных точках границы земельного участка				
Система координат: МСК-50, зона 2				
Зона №				
Номер точки	Координаты		Описание закрепления на местности	Средняя квадратическая погрешность определения координат характерных точек границ земельного участка, м
	X	Y		
1	2	3	4	5
16	448624.27	2232533.05	-	0.10
17	448631.25	2232529.73	-	0.10
18	448633.66	2232532.66	-	0.10
19	448634.19	2232533.79	-	0.10
20	448634.89	2232537.23	-	0.10
21	448640.54	2232542.86	-	0.10
22	448655.78	2232524.42	-	0.10

ВЕДУЩИЙ ИНЖЕНЕР		Карасева Л. А.
полное наименование должности	подпись	инициалы, фамилия

М.П.

Сертификат 7CD90D2F00000001C895
Действителен с 30.12.2015
Действителен по 30.12.2030
Владелец сертификата – Филиал ФГБУ "ФКП
Росреестра" по Московской области- Карасева
Любовь Александровна

Электронный документ на бумажном носителе
предоставил: Муниципальное казенное
учреждение «Многофункциональный центр
предоставления государственных и
муниципальных услуг Воскресенского
муниципального района Московской области»
ул. Энгельса, д. 14а, г. Воскресенск, 140209, Тел.
8(496)444-81-33

ФИО и должность сотрудника МФЦ
Дата и время составления.
21.02.2018 10:35

ГЛАВНЫЙ ЭКСПЕРТ СЛУЖБЫ
ПРИЕМА И ПО ГОТОВКЕ
ДОК-ОВ ЕРМАК Н.А.



Выписка из Единого государственного реестра недвижимости об объекте недвижимости
Сведения о частях земельного участка

Земельный участок			
(вид объекта недвижимости)			
Лист № ___ Раздела <u>4</u>	Всего листов раздела <u>4</u> : ___	Всего разделов: ___	Всего листов выписки: ___
19.02.2018 № 50-0-1-286/4007/2018-1001			
Кадастровый номер:		50:23:0110142:175	

План (чертеж, схема) части земельного участка	Учетный номер части: 50:23:0110142:175/1
	
Масштаб 1: данные отсутствуют	Условные обозначения:

ВЕДУЩИЙ ИНЖЕНЕР		Карасева Л. А.
полное наименование должности	подпись	инициалы, фамилия

М.П.

Сертификат 7CD90D2F00000001C895
Действителен с 30.12.2015
Действителен по 30.12.2030
Владелец сертификата – Филиал ФГБУ "ФКП
Росреестра" по Московской области- Карасева
Любовь Александровна

Электронный документ на бумажном носителе
предоставил: Муниципальное казенное
учреждение «Многофункциональный центр
предоставления государственных и
муниципальных услуг Воскресенского
муниципального района Московской области»
ул. Энгельса, д. 14а, г. Воскресенск, 140209, Тел.
8(496)444-81-33

ФИО и должность сотрудника МФЦ
Дата и время составления.
21.02.2018 10:35

ГЛАВНЫЙ ЭКСПЕРТ СЛУЖБЫ
ПРИЕМА И ПО ГОТОВКЕ
ДОК-ОВ ЕРМАК И.А.



Выписка из Единого государственного реестра недвижимости об объекте недвижимости
Сведения о частях земельного участка

Земельный участок			
(вид объекта недвижимости)			
Лист № ___ Раздела <u>4</u>	Всего листов раздела <u>4</u> : ___	Всего разделов: ___	Всего листов выписки: ___
19.02.2018 № 50-0-1-286/4007/2018-1001			
Кадастровый номер:		50:23:0110142:175	

План (чертеж, схема) части земельного участка	Учетный номер части: 50:23:0110142:175/2
	
Масштаб 1: данные отсутствуют	Условные обозначения:

ВЕДУЩИЙ ИНЖЕНЕР		Карасева Л. А.
полное наименование должности	подпись	инициалы, фамилия

М.П.

Сертификат 7CD90D2F00000001C895
Действителен с 30.12.2015
Действителен по 30.12.2030
Владелец сертификата – Филиал ФГБУ "ФКП
Росреестра" по Московской области- Карасева
Любовь Александровна

Электронный документ на бумажном носителе
предоставил: Муниципальное казенное
учреждение «Многофункциональный центр
предоставления государственных
и муниципальных услуг Воскресенского
муниципального района Московской области»
ул. Энгельса, д. 14а, г. Воскресенск, 140209, Тел.
8(496)444-81-33

ФИО и должность сотрудника МФЦ

Дата и время составления.

21.02.2018 10:35

ГЛАВНЫЙ ЭКСПЕРТ ОТД
ПРИЕМА И ГОТОВ
ДОК-ОВ ЕРМАК И.А.



Выписка из Единого государственного реестра недвижимости об объекте недвижимости
Сведения о частях земельного участка

Земельный участок			
(вид объекта недвижимости)			
Лист № __ Раздела 4	Всего листов раздела 4 : __	Всего разделов: __	Всего листов выписки: __
19.02.2018 № 50-0-1-286/4007/2018-1001			
Кадастровый номер:		50:23:0110142:175	

План (чертеж, схема) части земельного участка		Учетный номер части: 50:23:0110142:175/3	
			
Масштаб 1: данные отсутствуют	Условные обозначения:		

ВЕДУЩИЙ ИНЖЕНЕР		Карасева Л. А.
полное наименование должности	подпись	инициалы, фамилия

М.П.

Сертификат 7CD90D2F00000001C895
Действителен с 30.12.2015
Действителен по 30.12.2030
Владелец сертификата – Филиал ФГБУ "ФКП
Росреестра" по Московской области- Карасева
Любовь Александровна

Электронный документ на бумажном носителе
предоставил: Муниципальное казенное
учреждение «Многофункциональный центр
предоставления государственных и
муниципальных услуг Воскресенского
муниципального района Московской области»
ул. Энгельса, д. 14а, г. Воскресенск, 140209, Тел.
8(496)444-81-33

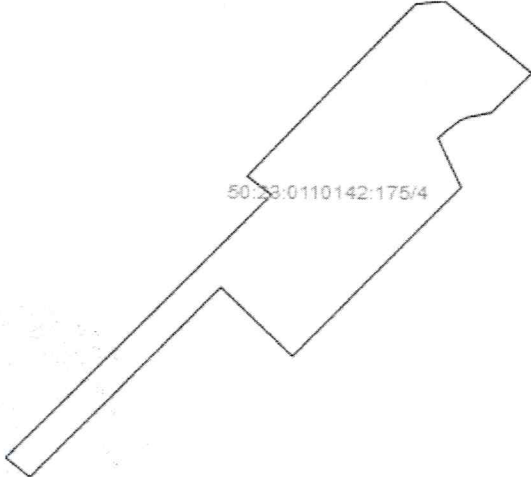
ФИО и должность сотрудника МФЦ
Дата и время составления.
21.02.2018 10:35

ГЛАВНЫЙ ЭКСПЕРТ
ПРИЕМА И ГОТО
ДОК-ОВ ЕФМАК И.А.



Выписка из Единого государственного реестра недвижимости об объекте недвижимости
Сведения о частях земельного участка

Земельный участок			
(вид объекта недвижимости)			
Лист № __ Раздела 4	Всего листов раздела 4 : __	Всего разделов: __	Всего листов выписки: __
19.02.2018 № 50-0-1-286/4007/2018-1001			
Кадастровый номер:		50:23:0110142:175	

План (чертеж, схема) части земельного участка	Учетный номер части: 50:23:0110142:175/4
	
Масштаб 1: данные отсутствуют	Условные обозначения:

ВЕДУЩИЙ ИНЖЕНЕР		Карасева Л. А.
полное наименование должности	подпись	инициалы, фамилия

М.П.

Сертификат 7CD90D2F00000001C895
Действителен с 30.12.2015
Действителен по 30.12.2030
Владелец сертификата – Филиал ФГБУ "ФКП
Росреестра" по Московской области- Карасева
Любовь Александровна

Электронный документ на бумажном носителе
предоставил: Муниципальное казенное
учреждение «Многофункциональный центр
предоставления государственных и
муниципальных услуг Воскресенского
муниципального района Московской области»
ул. Энгельса, д. 14а, г. Воскресенск, 140209, Тел.
8(496)444-81-33

ФИО и должность сотрудника МФЦ
Дата и время составления.
21.02.2018 10:35

ГЛАВНЫЙ ЭКСПЕРТ
ПРИЕМА И ПОДГОТОВКИ
ДОК-ОВ Ермак И.А.



Выписка из Единого государственного реестра недвижимости об объекте недвижимости
Сведения о частях земельного участка

Земельный участок			
(вид объекта недвижимости)			
Лист № __ Раздела 4	Всего листов раздела 4 : __	Всего разделов: __	Всего листов выписки: __
19.02.2018 № 50-0-1-286/4007/2018-1001			
Кадастровый номер:		50:23:0110142:175	

План (чертеж, схема) части земельного участка	Учетный номер части: 50:23:0110142:175/5
	
Масштаб 1: данные отсутствуют	Условные обозначения:

ВЕДУЩИЙ ИНЖЕНЕР		Карасева Л. А.
полное наименование должности	подпись	инициалы, фамилия

М.П.

Сертификат 7CD90D2F00000001C895
Действителен с 30.12.2015
Действителен по 30.12.2030
Владелец сертификата – Филиал ФГБУ "ФКП
Росреестра" по Московской области- Карасева
Любовь Александровна

Электронный документ на бумажном носителе
предоставил: Муниципальное казенное
учреждение «Многофункциональный центр
предоставления государственных и
муниципальных услуг Воскресенского
муниципального района Московской области»
ул. Энгельса, д. 14а, г. Воскресенск, 140209, Тел.
8(496)444-81-33

ФИО и должность сотрудника МФЦ
Дата и время составления.
21.02.2018 10:35

ГЛАВНЫЙ ЭКСПЕРТ ОТДЕЛА
ПРИЕМА И ПО ГОТОВКЕ
ДОК-ОВ ЕРМАК И.А.



Выписка из Единого государственного реестра недвижимости об объекте недвижимости
Сведения о частях земельного участка

Земельный участок			
<small>(вид объекта недвижимости)</small>			
Лист № ___ Раздела 4	Всего листов раздела 4 : ___	Всего разделов: ___	Всего листов выписки: ___
19.02.2018 № 50-0-1-286/4007/2018-1001			
Кадастровый номер:		50:23:0110142:175	

План (чертеж, схема) части земельного участка	Учетный номер части: 50:23:0110142:175/6
	
Масштаб 1: данные отсутствуют	Условные обозначения:

ВЕДУЩИЙ ИНЖЕНЕР		Карасева Л. А.
<small>полное наименование должности</small>	<small>подпись</small>	<small>инициалы, фамилия</small>

М.П.

Сертификат 7CD90D2F00000001C895
Действителен с 30.12.2015
Действителен по 30.12.2030
Владелец сертификата – Филиал ФГБУ "ФКП
Росреестра" по Московской области- Карасева
Любовь Александровна

Электронный документ на бумажном носителе
предоставил: Муниципальное казенное
учреждение «Многофункциональный центр
предоставления государственных и
муниципальных услуг Воскресенского
муниципального района Московской области»
ул. Энгельса, д. 14а, г. Воскресенск, 140209, Тел.
8(496)444-81-33

ФИО и должность сотрудника МФЦ
Дата и время составления.
21.02.2018 10:35

ГЛАВНЫЙ ЭКСПЕРТ
ПРИЕМА И ПОТО
ДОК-ОВ Ермак И.А.



Выписка из Единого государственного реестра недвижимости об объекте недвижимости
Сведения о частях земельного участка

Земельный участок			
(вид объекта недвижимости)			
Лист № ___ Раздела 4.1	Всего листов раздела 4.1 : ___	Всего разделов: ___	Всего листов выписки: ___
19.02.2018 № 50-0-1-286/4007/2018-1001			
Кадастровый номер:		50:23:0110142:175	

Учетный номер части	Площадь (м ²)	Содержание ограничения в использовании или ограничения права на объект недвижимости или обременения объекта недвижимости
1	2	3
1	531	Ограничения прав на земельный участок, предусмотренные статьями 56, 56.1 Земельного кодекса Российской Федерации, Постановление "О порядке установления охранных зон объектов электросетевого хозяйства и особых условий использования земельных участков, расположенных в границах таких зон" № 160 от 24.02.2009
2	526	Ограничения прав на земельный участок, предусмотренные статьями 56, 56.1 Земельного кодекса Российской Федерации, Постановление "О порядке установления охранных зон объектов электросетевого хозяйства и особых условий использования земельных участков, расположенных в границах таких зон" № 160 от 24.02.2009
3	1056	Ограничения прав на земельный участок, предусмотренные статьями 56, 56.1 Земельного кодекса Российской Федерации, Охранная зона ВЛ 110 кВ "Донино-ЦАГИ 1", зона с особыми условиями использования территорий, 50.00.2.215, Постановление "О порядке установления охранных зон объектов электросетевого хозяйства и особых условий использования земельных участков, расположенных в границах таких зон" № 160 от 24.02.2009
4	1161	Ограничения прав на земельный участок, предусмотренные статьями 56, 56.1 Земельного кодекса Российской Федерации, Постановление "О порядке установления охранных зон объектов электросетевого хозяйства и особых условий использования земельных участков, расположенных в границах таких зон" № 160 от 24.02.2009
5	38	Иные ограничения (обременения) прав
6	1767	Ограничения прав на земельный участок, предусмотренные статьями 56, 56.1 Земельного кодекса Российской Федерации, Охранная зона ВЛ 110 кВ "Донино-ЦАГИ 2", зона с особыми условиями использования территорий, 50.00.2.224, Постановление "О порядке установления охранных зон объектов электросетевого хозяйства и особых условий использования земельных участков, расположенных в границах таких зон" № 160 от 24.02.2009
данные отсутствуют	весь	Ограничения прав на земельный участок, предусмотренные статьей 56 Земельного кодекса Российской Федерации, В пределах приаэродромной территории запрещается проектирование, строительство и развитие городских и сельских поселений, а также строительство и реконструкция промышленных, сельскохозяйственных объектов, объектов

Сертификат 7CD90D2F00000001C895
Действителен с 30.12.2015
Действителен по 30.12.2030
Владелец сертификата – Филиал ФГБУ "ФКП
Росреестра" по Московской области- Карасева
Любовь Александровна

Электронный документ на бумажном носителе
предоставил: Муниципальное казенное
учреждение «Многофункциональный центр
предоставления государственных и
муниципальных услуг Воскресенского
муниципального района Московской области»
ул. Энгельса, д. 14а, г. Воскресенск, 140209, Тел.
8(496)444-81-33

ФИО и должность сотрудника МФЦ
Дата и время составления.
21.02.2018 10:35

ГЛАВНЫЙ ЭКСПЕРТ СЛУЖБЫ
ПРИЕМА И ПО ГОТОВКЕ
ДОК-ОВ Ермак И.А.



	<p>капитального и индивидуального жилищного строительства и иных объектов, без согласования в порядке установленном законодательством Российской Федерации. Запрещается размещать в полосах воздушных подходов на удалении до 30 км, а вне полос воздушных подходов - до 15 км от контрольной точки аэродрома объекты выбросов (размещения) отходов, животноводческие фермы, скотобойни и другие объекты, способствующие привлечению и массовому скоплению птиц. В пределах границ района аэродрома (вертодрома, посадочной площадки) запрещается строительство без согласования старшего авиационного начальника аэродрома (вертодрома, посадочной площадки): а) объектов высотой 50 м и более относительно уровня аэродрома (вертодрома); б) линий связи и электропередачи, а также других источников радио- и электромагнитных излучений, которые могут создавать помехи для работы радиотехнических средств; в) взрывоопасных объектов; г) факельных устройств для аварийного сжигания сбрасываемых газов высотой 50 м и более (с учетом возможной высоты выброса пламени); д) промышленных и иных предприятий и сооружений, деятельность которых может привести к ухудшению видимости в районе аэродрома (вертодрома). Строительство и размещение объектов вне района аэродрома (вертодрома), если их истинная высота превышает 50 м, согласовываются с территориальным органом Федерального агентства воздушного транспорта, Зона с особыми условиями использования территорий - Приаэродромная территория аэродрома Москва (Домодедово), зона с особыми условиями использования территорий, № б/н, 50.23.2.30, Договор на проведение работ по межеванию земельных участков № б/н от 24.02.2014</p>
--	---

ВЕДУЩИЙ ИНЖЕНЕР		Карасева Л. А.
полное наименование должности	подпись	инициалы, фамилия

М.П.

Раздел 4.2

Выписка из Единого государственного реестра недвижимости об объекте недвижимости
Сведения о частях земельного участка

Земельный участок				
(вид объекта недвижимости)				
Лист № ___ Раздела 4.2		Всего листов раздела 4.2 : ___		Всего разделов: ___
Всего листов выписки: ___				
19.02.2018 № 50-0-1-286/4007/2018-1001				
Кадастровый номер:			50:23:0110142:175	
Сведения о характерных точках границы части (частей) земельного участка				
Учетный номер части: 1				
Система координат: МСК-50, зона 2				
Зона №				
Номер точки	Координаты, м		Описание закрепления на местности	Средняя квадратическая погрешность определения координат характерных точек границы части земельного участка, м
	X	Y		
1	2	3	4	5

Сертификат 7CD90D2F00000001C895
Действителен с 30.12.2015
Действителен по 30.12.2030
Владелец сертификата – Филиал ФГБУ "ФКП
Росреестра" по Московской области- Карасева
Любовь Александровна

Электронный документ на бумажном носителе
предоставил: Муниципальное казенное
учреждение «Многофункциональный центр
предоставления государственных и
муниципальных услуг Воскресенского
муниципального района Московской области»
ул. Энгельса, д. 14а, г. Воскресенск, 140209, Тел.
8(496)444-81-33

ФИО и должность сотрудника МФЦ
Дата и время составления.
21.02.2018 10:35

Главный эксперт отдела
ПРИЕМА И ПО ГОТОВКЕ
ДОК-ОВ Ермак И.А.



17	448631.25	2232529.73	-	0.10
19	448634.19	2232533.79	-	0.10
20	448634.89	2232537.23	-	0.10
25	448609.10	2232500.65	-	0.10
25	448609.10	2232500.65	-	0.10
27	448600.73	2232509.61	-	0.10
28	448624.27	2232533.04	-	0.10
29	448633.67	2232532.66	-	0.10
30	448640.54	2232542.85	-	0.10
31	448641.95	2232541.15	-	0.10
32	448640.86	2232531.51	-	0.10

ВЕДУЩИЙ ИНЖЕНЕР		Карасева Л. А.
полное наименование должности	подпись	инициалы, фамилия

М.П.

Раздел 4.2

Выписка из Единого государственного реестра недвижимости об объекте недвижимости
Сведения о частях земельного участка

Земельный участок				
(вид объекта недвижимости)				
Лист № __ Раздела 4.2		Всего листов раздела 4.2 : __	Всего разделов: __	Всего листов выписки: __
19.02.2018 № 50-0-1-286/4007/2018-1001				
Кадастровый номер:			50:23:0110142:175	
Сведения о характерных точках границы части (частей) земельного участка				
Учетный номер части: 2				
Система координат: МСК-50, зона 2				
Зона №				
Номер точки	Координаты, м		Описание закрепления на местности	Средняя квадратическая погрешность определения координат характерных точек границы части земельного участка, м
	X	Y		
1	2	3	4	5
7	448578.98	2232471.82	-	0.10
8	448577.01	2232469.90	-	0.10
8	448577.01	2232469.90	-	0.10
9	448575.59	2232471.37	-	0.10

Сертификат 7CD90D2F00000001C895
Действителен с 30.12.2015
Действителен по 30.12.2030
Владелец сертификата – Филиал ФГБУ "ФКП
Росреестра" по Московской области- Карасева
Любовь Александровна

Электронный документ на бумажном носителе
предоставил: Муниципальное казенное
учреждение «Многофункциональный центр
предоставления государственных и
муниципальных услуг Воскресенского
муниципального района Московской области»
ул. Энгельса, д. 14а, г. Воскресенск, 140209, Тел.
8(496)444-81-33

ФИО и должность сотрудника МФЦ
Дата и время составления.
21.02.2018 10:35

ГЛАВНЫЙ ЭКСПЕРТ С/С
ПРИЕМА И ПО ГОТОВ
ДОК-ОВ ЕРМАК И.А.



10	448574.22	2232470.05	-	0.10
11	448572.32	2232472.03	-	0.10
13	448572.19	2232474.84	-	0.10
14	448574.16	2232476.76	-	0.10
15	448571.10	2232480.11	-	0.10
23	448573.70	2232473.34	-	0.10
24	448600.73	2232509.60	-	0.10
25	448609.10	2232500.65	-	0.10
26	448579.21	2232471.61	-	0.10

ВЕДУЩИЙ ИНЖЕНЕР		Карасева Л. А.
полное наименование должности	подпись	инициалы, фамилия

М.П.

Раздел 4.2

Выписка из Единого государственного реестра недвижимости об объекте недвижимости
Сведения о частях земельного участка

Земельный участок				
(вид объекта недвижимости)				
Лист № <u> </u> Раздела <u>4.2</u>		Всего листов раздела <u>4.2</u> : <u> </u>	Всего разделов: <u> </u>	Всего листов выписки: <u> </u>
19.02.2018 № 50-0-1-286/4007/2018-1001				
Кадастровый номер:			50:23:0110142:175	
Сведения о характерных точках границы части (частей) земельного участка				
Учетный номер части: 3				
Система координат: МСК-50, зона 2				
Зона №				
Номер точки	Координаты, м		Описание закрепления на местности	Средняя квадратическая погрешность определения координат характерных точек границы части земельного участка, м
	X	Y		
1	2	3	4	5
7	448578.98	2232471.82	-	0.10
8	448577.01	2232469.90	-	0.10
10	448574.22	2232470.05	-	0.10
11	448572.32	2232472.03	-	0.10
13	448572.19	2232474.84	-	0.10
14	448574.16	2232476.76	-	0.10

Сертификат 7CD90D2F00000001C895
Действителен с 30.12.2015
Действителен по 30.12.2030
Владелец сертификата – Филиал ФГБУ "ФКП
Росреестра" по Московской области- Карасева
Любовь Александровна

Электронный документ на бумажном носителе
предоставил: Муниципальное казенное
учреждение «Многофункциональный центр
предоставления государственных и
муниципальных услуг Воскресенского
муниципального района Московской области»
ул. Энгельса, д. 14а, г. Воскресенск, 140209, Тел.
8(496)444-81-33

ФИО и должность сотрудника МФЦ
Дата и время составления.
21.02.2018 10:35



Главный эксперт отдела
приема и подготовки
документов Ермак И.А.

15	448571.10	2232480.11	-	0.10
17	448631.25	2232529.73	-	0.10
19	448634.19	2232533.79	-	0.10
20	448634.89	2232537.23	-	0.10
23	448573.70	2232473.34	-	0.10
26	448579.21	2232471.61	-	0.10
28	448624.27	2232533.04	-	0.10
29	448633.67	2232532.66	-	0.10
30	448640.54	2232542.85	-	0.10
31	448641.95	2232541.15	-	0.10
ВЕДУЩИЙ ИНЖЕНЕР				Карасева Л. А.
полное наименование должности			подпись	инициалы, фамилия

М.П.



Сертификат 7CD90D2F00000001C895
Действителен с 30.12.2015
Действителен по 30.12.2030
Владелец сертификата – Филиал ФГБУ "ФКП
Росреестра" по Московской области- Карасева
Любовь Александровна

Электронный документ на бумажном носителе
предоставил: Муниципальное казенное
учреждение «Многофункциональный центр
предоставления государственных и
муниципальных услуг Воскресенского
муниципального района Московской области»
ул. Энгельса, д. 14а, г. Воскресенск, 140209, Тел.
8(496)444-81-33

ФИО и должность сотрудника МФЦ

Дата и время составления.

21.02.2018 10:35

ГЛАВНЫЙ ЭКСПЕРТ СЛУЖБЫ
ПРИЕМА И ПОДАЧЕ ДОКУМЕНТОВ
ДОК-ОВ Ермак И.А.



Выписка из Единого государственного реестра недвижимости об объекте недвижимости
Сведения о частях земельного участка

Земельный участок			
(вид объекта недвижимости)			
Лист № __ Раздела 4.2	Всего листов раздела 4.2 : __	Всего разделов: __	Всего листов выписки: __
19.02.2018 № 50-0-1-286/4007/2018-1001			
Кадастровый номер:		50:23:0110142:175	

Номер точки	Координаты, м		Описание закрепления на местности	Средняя квадратическая погрешность определения координат характерных точек границы части земельного участка, м
	X	Y		
1	2	3	4	5
32	448640.86	2232531.51	-	0.10
32	448640.86	2232531.51	-	0.10
33	448575.60	2232471.37	-	0.10

ВЕДУЩИЙ ИНЖЕНЕР		Карасева Л. А.
полное наименование должности	подпись	инициалы, фамилия

М.П.

Выписка из Единого государственного реестра недвижимости об объекте недвижимости
Сведения о частях земельного участка

Земельный участок				
(вид объекта недвижимости)				
Лист № __ Раздела 4.2	Всего листов раздела 4.2 : __	Всего разделов: __	Всего листов выписки: __	
19.02.2018 № 50-0-1-286/4007/2018-1001				
Кадастровый номер:		50:23:0110142:175		
Сведения о характерных точках границы части (частей) земельного участка				
Учетный номер части: 4				
Система координат: МСК-50, зона 2				
Зона №				
Номер точки	Координаты, м		Описание закрепления на местности	Средняя квадратическая погрешность определения координат характерных точек границы части земельного участка, м
	X	Y		
1	2	3	4	5
3	448623.12	2232506.47	-	0.10

Сертификат 7CD90D2F00000001C895
Действителен с 30.12.2015
Действителен по 30.12.2030
Владелец сертификата – Филиал ФГБУ "ФКП
Росреестра" по Московской области- Карасева
Любовь Александровна

Электронный документ на бумажном носителе
предоставил: Муниципальное казенное
учреждение «Многофункциональный центр
предоставления государственных и
муниципальных услуг Воскресенского
муниципального района Московской области»
ул. Энгельса, д. 14а, г. Воскресенск, 140209, Тел.
8(496)444-81-33

ФИО и должность сотрудника МФЦ

Дата и время составления.

21.02.2018 10:35

ГЛАВНЫЙ ЭКСПЕРТ ОТДЕЛА
ПРИЕМА И ПО ГОТОВКИ
ДОК-ОВ ЕРМАК Н.А.



4	448586.38	2232469.50	-	0.10
5	448583.67	2232472.94	-	0.10
17	448631.25	2232529.73	-	0.10
19	448634.19	2232533.79	-	0.10
20	448634.89	2232537.23	-	0.10
21	448640.54	2232542.86	-	0.10
27	448600.73	2232509.61	-	0.10
28	448624.27	2232533.04	-	0.10
29	448633.67	2232532.66	-	0.10
34	448650.28	2232526.45	-	0.10
34	448650.28	2232526.45	-	0.10
35	448625.71	2232503.02	-	0.10
36	448650.72	2232530.53	-	0.10
39	448610.26	2232499.42	-	0.10

ВЕДУЩИЙ ИНЖЕНЕР		Карасева Л. А.
полное наименование должности	подпись	инициалы, фамилия

М.П.

Раздел 4.2

Выписка из Единого государственного реестра недвижимости об объекте недвижимости
Сведения о частях земельного участка

Земельный участок				
(вид объекта недвижимости)				
Лист № __ Раздела <u>4.2</u>		Всего листов раздела <u>4.2</u> : __		Всего разделов: __
Всего листов выписки: __				
19.02.2018 № 50-0-1-286/4007/2018-1001				
Кадастровый номер:			50:23:0110142:175	
Сведения о характерных точках границы части (частей) земельного участка				
Учетный номер части: 5				
Система координат: МСК-50, зона 2				
Зона №				
Номер точки	Координаты, м		Описание закрепления на местности	Средняя квадратическая погрешность определения координат характерных точек границы части земельного участка, м
	X	Y		
1	2	3	4	5
7	448578.98	2232471.82	-	0.10

Сертификат 7CD90D2F00000001C895
Действителен с 30.12.2015
Действителен по 30.12.2030
Владелец сертификата – Филиал ФГБУ "ФКП
Росреестра" по Московской области- Карасева
Любовь Александровна

Электронный документ на бумажном носителе
предоставил: Муниципальное казенное
учреждение «Многофункциональный центр
предоставления государственных и
муниципальных услуг Воскресенского
муниципального района Московской области»
ул. Энгельса, д. 14а, г. Воскресенск, 140209, Тел.
8(496)444-81-33

ФИО и должность сотрудника МФЦ

Дата и время составления.

21.02.2018 10:35

Главный эксперт отдела
приема и подготовки
документов Ермак И.А.



8	448577.01	2232469.90	-	0.10
9	448575.59	2232471.37	-	0.10
10	448574.22	2232470.05	-	0.10
11	448572.32	2232472.03	-	0.10
13	448572.19	2232474.84	-	0.10
14	448574.16	2232476.76	-	0.10
23	448573.70	2232473.34	-	0.10
37	448580.43	2232473.24	-	0.10
37	448580.43	2232473.24	-	0.10
38	448575.61	2232478.18	-	0.10

ВЕДУЩИЙ ИНЖЕНЕР		Карасева Л. А.
полное наименование должности	подпись	инициалы, фамилия

М.П.

Раздел 4.2

Выписка из Единого государственного реестра недвижимости об объекте недвижимости
Сведения о частях земельного участка

Земельный участок				
(вид объекта недвижимости)				
Лист № ___ Раздела 4.2		Всего листов раздела 4.2 : ___	Всего разделов: ___	Всего листов выписки: ___
19.02.2018 № 50-0-1-286/4007/2018-1001				
Кадастровый номер:			50:23:0110142:175	
Сведения о характерных точках границы части (частей) земельного участка				
Учетный номер части: 6				
Система координат: МСК-50, зона 2				
Зона №				
Номер точки	Координаты, м		Описание закрепления на местности	Средняя квадратическая погрешность определения координат характерных точек границы части земельного участка, м
	X	Y		
1	2	3	4	5
3	448623.12	2232506.47	-	0.10
4	448586.38	2232469.50	-	0.10
5	448583.67	2232472.94	-	0.10
6	448580.82	2232470.11	-	0.10
7	448578.98	2232471.82	-	0.10

Сертификат 7CD90D2F00000001C895
Действителен с 30.12.2015
Действителен по 30.12.2030
Владелец сертификата – Филиал ФГБУ "ФКП
Росреестра" по Московской области- Карасева
Любовь Александровна

Электронный документ на бумажном носителе
предоставил: Муниципальное казенное
учреждение «Многофункциональный центр
предоставления государственных и
муниципальных услуг Воскресенского
муниципального района Московской области»
ул. Энгельса, д. 14а, г. Воскресенск, 140209, Тел.
8(496)444-81-33

ФИО и должность сотрудника МФЦ
Дата и время составления.
21.02.2018 10:35

ГЛАВНЫЙ ЭКСПЕРТ ОТДЕЛА
ПРИЕМА И ПО ГОТОВКЕ
ДОК-ОВ ЕРМАК И.А.



8	448577.01	2232469.90	-	0.10
10	448574.22	2232470.05	-	0.10
11	448572.32	2232472.03	-	0.10
13	448572.19	2232474.84	-	0.10
14	448574.16	2232476.76	-	0.10
15	448571.10	2232480.11	-	0.10
17	448631.25	2232529.73	-	0.10
19	448634.19	2232533.79	-	0.10
20	448634.89	2232537.23	-	0.10
21	448640.54	2232542.86	-	0.10
23	448573.70	2232473.34	-	0.10

ВЕДУЩИЙ ИНЖЕНЕР		Карасева Л. А.
полное наименование должности	подпись	инициалы, фамилия

М.П.



Сертификат 7CD90D2F00000001C895
Действителен с 30.12.2015
Действителен по 30.12.2030
Владелец сертификата – Филиал ФГБУ "ФКП
Росреестра" по Московской области- Карасева
Любовь Александровна

Электронный документ на бумажном носителе
предоставил: Муниципальное казенное
учреждение «Многофункциональный центр
предоставления государственных и
муниципальных услуг Воскресенского
муниципального района Московской области»
ул. Энгельса, д. 14а, г. Воскресенск, 140209, Тел.
8(496)444-81-33

ФИО и должность сотрудника МФЦ

Дата и время составления.

21.02.2018 10:35

ГЛАВНЫЙ ЭКСПЕРТ СЛУЖБЫ
ПРИЕМА И ПО ГОТОВКЕ
ДОК-ОВ ЕРМАК И.А.



Выписка из Единого государственного реестра недвижимости об объекте недвижимости

Сведения о частях земельного участка

Земельный участок			
(вид объекта недвижимости)			
Лист № <u> </u> Раздела 4.2	Всего листов раздела 4.2 : <u> </u>	Всего разделов: <u> </u>	Всего листов выписки: <u> </u>
19.02.2018 № 50-0-1-286/4007/2018-1001			
Кадастровый номер:		50:23:0110142:175	

Номер точки	Координаты, м		Описание закрепления на местности	Средняя квадратическая погрешность определения координат характерных точек границы части земельного участка, м
	X	Y		
1	2	3	4	5
28	448624.27	2232533.04	-	0.10
29	448633.67	2232532.66	-	0.10
33	448575.60	2232471.37	-	0.10
34	448650.28	2232526.45	-	0.10
34	448650.28	2232526.45	-	0.10
35	448625.71	2232503.02	-	0.10
36	448650.72	2232530.53	-	0.10

ВЕДУЩИЙ ИНЖЕНЕР		Карасева Л. А.
полное наименование должности	подпись	инициалы, фамилия

М.П.

Сертификат 7CD90D2F00000001C895
Действителен с 30.12.2015
Действителен по 30.12.2030
Владелец сертификата – Филиал ФГБУ "ФКП
Росреестра" по Московской области- Карасева
Любовь Александровна

Электронный документ на бумажном носителе
предоставил: Муниципальное казенное
учреждение «Многофункциональный центр
предоставления государственных и
муниципальных услуг Воскресенского
муниципального района Московской области»
ул. Энгельса, д. 14а, г. Воскресенск, 140209, Тел.
8(496)444-81-33

ФИО и должность сотрудника МФЦ

Дата и время составления.

21.02.2018 10:35

ГЛАВН И ЭКСП
ПРИЕМА И
ДОК-ОВ ЕРМА



**ФИЛИАЛ ФЕДЕРАЛЬНОГО ГОСУДАРСТВЕННОГО БЮДЖЕТНОГО УЧРЕЖДЕНИЯ "ФЕДЕРАЛЬНАЯ КАДАСТРОВАЯ ПАЛАТА
РОСРЕЕСТРА" ПО МОСКОВСКОЙ ОБЛАСТИ**

полное наименование органа регистрации прав

Раздел 1

Выписка из Единого государственного реестра недвижимости об объекте недвижимости
Сведения о характеристиках объекта недвижимости

На основании запроса от 15.02.2018 г., поступившего на рассмотрение 15.02.2018 г., сообщаем, что согласно записям Единого государственного реестра недвижимости:

Земельный участок			
<small>(вид объекта недвижимости)</small>			
Лист № ___ Раздела <u>1</u>	Всего листов раздела <u>1</u> : ___	Всего разделов: ___	Всего листов выписки: ___
19.02.2018 № 50-0-1-286/4007/2018-1002			
Кадастровый номер:		50:23:0110142:176	

Номер кадастрового квартала:	50:23:0110142
Дата присвоения кадастрового номера:	07.06.2017
Ранее присвоенный государственный учетный номер:	данные отсутствуют
Адрес:	Московская область, Раменский район, г. Раменское, проезд Спортивный
Площадь:	15198 +/- 43кв. м
Кадастровая стоимость, руб.:	96534048.48
Кадастровые номера расположенных в пределах земельного участка объектов недвижимости:	данные отсутствуют
Кадастровые номера объектов недвижимости, из которых образован объект недвижимости:	50:23:0110142:174
Кадастровые номера образованных объектов недвижимости:	данные отсутствуют
Сведения о включении объекта недвижимости в состав предприятия как имущественного комплекса:	данные отсутствуют

ВЕДУЩИЙ ИНЖЕНЕР		Карасева Л. А.
полное наименование должности	подпись	инициалы, фамилия

М.П.

Сертификат 7CD90D2F00000001C895
Действителен с 30.12.2015
Действителен по 30.12.2030
Владелец сертификата – Филиал ФГБУ "ФКП
Росреестра" по Московской области- Карасева
Любовь Александровна

Электронный документ на бумажном носителе
предоставил: Муниципальное казенное
учреждение «Многофункциональный центр
предоставления государственных и
муниципальных услуг Воскресенского
муниципального района Московской области»
ул. Энгельса, д. 14а, г. Воскресенск, 140209, Тел.
8(496)444-81-33

ФИО и должность сотрудника МФЦ
Дата и время составления.
21.02.2018 10:35

ГЛАВНЫЙ ЭКСПЕРТ СДЕЛА
ПО МА... ГОТОВИ
ДОК-ОВ ЕРМАК И.А.



Выписка из Единого государственного реестра недвижимости об объекте недвижимости

Сведения о характеристиках объекта недвижимости

Земельный участок			
(вид объекта недвижимости)			
Лист № __ Раздела 1	Всего листов раздела 1 : __	Всего разделов: __	Всего листов выписки: __
19.02.2018 № 50-0-1-286/4007/2018-1002			
Кадастровый номер:		50:23:0110142:176	

Категория земель:	Земли населённых пунктов
Виды разрешенного использования:	под многоквартирное жилищное строительство
Сведения о кадастровом инженере:	Карасева Евгения Николаевна №62-13-373, ООО "Бюро технической информации Московской области", 07.06.2017
Сведения о лесах, водных объектах и об иных природных объектах, расположенных в пределах земельного участка:	данные отсутствуют
Сведения о том, что земельный участок полностью или частично расположен в границах зоны с особыми условиями использования территории или территории объекта культурного наследия	данные отсутствуют
Сведения о том, что земельный участок расположен в границах особой экономической зоны, территории опережающего социально-экономического развития, зоны территориального развития в Российской Федерации, игровой зоны:	данные отсутствуют
Сведения о том, что земельный участок расположен в границах особо охраняемой природной территории, охотничьих угодий, лесничеств, лесопарков:	данные отсутствуют
Сведения о результатах проведения государственного земельного надзора:	данные отсутствуют
Сведения о расположении земельного участка в границах территории, в отношении которой утвержден проект межевания территории:	данные отсутствуют

ВЕДУЩИЙ ИНЖЕНЕР		Карасева Л. А.
полное наименование должности	подпись	инициалы, фамилия

М.П.

Сертификат 7CD90D2F00000001C895
Действителен с 30.12.2015
Действителен по 30.12.2030
Владелец сертификата – Филиал ФГБУ "ФКП
Росреестра" по Московской области- Карасева
Любовь Александровна

Электронный документ на бумажном носителе
предоставил: Муниципальное казенное
учреждение «Многофункциональный центр
предоставления государственных и
муниципальных услуг Воскресенского
муниципального района Московской области»
ул. Энгельса, д. 14а, г. Воскресенск, 140209, Тел.
8(496)444-81-33

ФИО и должность сотрудника МФЦ

Дата и время составления.

21.02.2018 10:35

ГЛАВНЫЙ ЭКСПЕРТ
ПРИЕМА И ПОДАЧ
ДОК-ОВ ЕРМАК



Выписка из Единого государственного реестра недвижимости об объекте недвижимости
Сведения о характеристиках объекта недвижимости

Земельный участок			
<small>(вид объекта недвижимости)</small>			
Лист № <u> </u> Раздела <u>1</u>	Всего листов раздела 1 : <u> </u>	Всего разделов: <u> </u>	Всего листов выписки: <u> </u>
19.02.2018 № 50-0-1-286/4007/2018-1002			
Кадастровый номер:		50:23:0110142:176	

Условный номер земельного участка:	данные отсутствуют
Сведения о принятии акта и (или) заключении договора, предусматривающих предоставление в соответствии с земельным законодательством исполнительным органом государственной власти или органом местного самоуправления находящегося в государственной или муниципальной собственности земельного участка для строительства наемного дома социального использования или наемного дома коммерческого использования:	данные отсутствуют
Сведения о том, что земельный участок или земельные участки образованы на основании решения об изъятии земельного участка и (или) расположенного на нем объекта недвижимости для государственных или муниципальных нужд:	данные отсутствуют
Сведения о том, что земельный участок образован из земель или земельного участка, государственная собственность на которые не разграничена:	данные отсутствуют
Сведения о наличии земельного спора о местоположении границ земельных участков:	данные отсутствуют
Статус записи об объекте недвижимости:	Сведения об объекте недвижимости имеют статус "актуальные"
Особые отметки:	данные отсутствуют
Получатель выписки:	Курмашева Юлия Владимировна

ВЕДУЩИЙ ИНЖЕНЕР		Карасева Л. А.
полное наименование должности	подпись	инициалы, фамилия

М.П.

Сертификат 7CD90D2F00000001C895
Действителен с 30.12.2015
Действителен по 30.12.2030
Владелец сертификата – Филиал ФГБУ "ФКП
Росреестра" по Московской области- Карасева
Любовь Александровна

Электронный документ на бумажном носителе
предоставил: Муниципальное казенное
учреждение «Многофункциональный центр
предоставления государственных
и муниципальных услуг Воскресенского
муниципального района Московской области»
ул. Энгельса, д. 14а, г. Воскресенск, 140209, Тел.
8(496)444-81-33

ФИО и должность сотрудника МФЦ
Дата и время составления.
21.02.2018 10:35

ГЛАВНЫЙ ЭКСПЕРТ СДЕЛ
ПРИЕМА И ПОДГОТОВКИ
ДОК-ОВ Ермак И.А.



Выписка из Единого государственного реестра недвижимости об объекте недвижимости
Описание местоположения земельного участка

Земельный участок			
(вид объекта недвижимости)			
Лист № __ Раздела <u>3</u>	Всего листов раздела <u>3</u> : __	Всего разделов: __	Всего листов выписки: __
19.02.2018 № 50-0-1-286/4007/2018-1002			
Кадастровый номер:		50:23:0110142:176	

План (чертеж, схема) земельного участка			
			
Масштаб 1: данные отсутствуют	Условные обозначения:		

ВЕДУЩИЙ ИНЖЕНЕР		Карасева Л. А.
полное наименование должности	подпись	инициалы, фамилия

М.П.

Сертификат 7CD90D2F00000001C895
Действителен с 30.12.2015
Действителен по 30.12.2030
Владелец сертификата – Филиал ФГБУ "ФКП
Росреестра" по Московской области- Карасева
Любовь Александровна

Электронный документ на бумажном носителе
предоставил: Муниципальное казенное
учреждение «Многофункциональный центр
предоставления государственных и
муниципальных услуг Воскресенского
муниципального района Московской области»
ул. Энгельса, д. 14а, г. Воскресенск, 140209, Тел.
8(496)444-81-33

ФИО и должность сотрудника МФЦ
Дата и время составления.
21.02.2018 10:35

ГЛАВНЫЙ ЭКСПЕРТ ОТ
ДЕКРЕТА И ЕГО ГОТОВ
ДОК-ОВ ЕРМАК И.А.



Выписка из Единого государственного реестра недвижимости об объекте недвижимости
Описание местоположения земельного участка

Земельный участок			
(вид объекта недвижимости)			
Лист № <u> </u> Раздела 3.1	Всего листов раздела 3.1 : <u> </u>	Всего разделов: <u> </u>	Всего листов выписки: <u> </u>
19.02.2018 № 50-0-1-286/4007/2018-1002			
Кадастровый номер:		50:23:0110142:176	

Описание местоположения границ земельного участка							
Номер п/п	Номер точки		Дирекционный угол	Горизонтальное проложение, м	Описание закрепления на местности	Кадастровые номера смежных участков	Сведения об адресах правообладателей смежных земельных участков
	начальная	конечная					
1	2	3	4	5	6	7	8
1	1	10	129° 16'	155.21	-	данные отсутствуют	данные отсутствуют
2	2	1	33° 25'	92.28	-	данные отсутствуют	данные отсутствуют
3	3	2	308° 25'	32.70	-	данные отсутствуют	данные отсутствуют
4	4	3	308° 13'	91.06	-	50:23:0110142:51	Адрес отсутствует
5	5	4	307° 55'	1.09	-	50:23:0110142:51	Адрес отсутствует
6	6	5	307° 55'	43.84	-	данные отсутствуют	данные отсутствуют
7	7	6	308° 3'	4.38	-	данные отсутствуют	данные отсутствуют
8	8	7	225° 11'	52.12	-	50:23:0110142:175	Адрес отсутствует
9	9	8	126° 47'	31.24	-	50:23:0110142:175	Адрес отсутствует
10	10	9	217° 10'	38.02	-	50:23:0110142:175	Адрес отсутствует

ВЕДУЩИЙ ИНЖЕНЕР		Карасева Л. А.
полное наименование должности	подпись	инициалы, фамилия

М.П.

Сертификат 7CD90D2F00000001C895
Действителен с 30.12.2015
Действителен по 30.12.2030
Владелец сертификата – Филиал ФГБУ "ФКП
Росреестра" по Московской области- Карасева
Любовь Александровна

Электронный документ на бумажном носителе
предоставил: Муниципальное казенное
учреждение «Многофункциональный центр
предоставления государственных и
муниципальных услуг Воскресенского
муниципального района Московской области»
ул. Энгельса, д. 14а, г. Воскресенск, 140209, Тел.
8(496)444-81-33

ФИО и должность сотрудника МФЦ
Дата и время составления.
21.02.2018 10:35

ГЛАВНЫЙ ЭКСПЕРТ ОТДЕЛА
ПРИЕМА И ГО ТОТОВКИ
ДОК-ОВ Ермак И. А.



Выписка из Единого государственного реестра недвижимости об объекте недвижимости
Описание местоположения земельного участка

Земельный участок			
<small>(вид объекта недвижимости)</small>			
Лист № ____	Раздела 3.2	Всего листов раздела 3.2 : ____	Всего разделов: ____
19.02.2018 № 50-0-1-286/4007/2018-1002			
Кадастровый номер:		50:23:0110142:176	

Сведения о характерных точках границы земельного участка				
Система координат: МСК-50, зона 2				
Зона №				
Номер точки	Координаты		Описание закрепления на местности	Средняя квадратическая погрешность определения координат характерных точек границ земельного участка, м
	X	Y		
1	2	3	4	5
1	448770.38	2232384.26	-	0.10
2	448693.35	2232333.45	-	0.10
3	448673.03	2232359.07	-	0.10
4	448616.69	2232430.61	-	0.10
5	448616.02	2232431.47	-	0.10
6	448589.08	2232466.05	-	0.10
7	448586.38	2232469.50	-	0.10
8	448623.12	2232506.47	-	0.10
9	448641.83	2232481.45	-	0.10
10	448672.13	2232504.42	-	0.10

ВЕДУЩИЙ ИНЖЕНЕР		Карасева Л. А.
полное наименование должности	подпись	инициалы, фамилия

М.П.

Сертификат 7CD90D2F00000001C895
Действителен с 30.12.2015
Действителен по 30.12.2030
Владелец сертификата – Филиал ФГБУ "ФКП
Росреестра" по Московской области- Карасева
Любовь Александровна

Электронный документ на бумажном носителе
предоставил: Муниципальное казенное
учреждение «Многофункциональный центр
предоставления государственных и
муниципальных услуг Воскресенского
муниципального района Московской области»
ул. Энгельса, д. 14а, г. Воскресенск, 140209, Тел.
8(496)444-81-33

ФИО и должность сотрудника МФЦ

Дата и время составления.

21.02.2018 10:35

ГЛАВНЫЙ ЭКСПЕРТ ОТДЕЛА
ПРИЕМА И ПОДГОТОВКИ
ДОКУМЕНТОВ ЕРМАК И.А.



Выписка из Единого государственного реестра недвижимости об объекте недвижимости
Сведения о частях земельного участка

Земельный участок			
(вид объекта недвижимости)			
Лист № ___ Раздела 4	Всего листов раздела 4 : ___	Всего разделов: ___	Всего листов выписки: ___
19.02.2018 № 50-0-1-286/4007/2018-1002			
Кадастровый номер:		50:23:0110142:176	

План (чертеж, схема) части земельного участка	Учетный номер части: 50:23:0110142:176/1
	
Масштаб 1: данные отсутствуют	Условные обозначения:

ВЕДУЩИЙ ИНЖЕНЕР		Карасева Л. А.
полное наименование должности	подпись	инициалы, фамилия

М.П.

Сертификат 7CD90D2F00000001C895
Действителен с 30.12.2015
Действителен по 30.12.2030
Владелец сертификата – Филиал ФГБУ "ФКП
Росреестра" по Московской области- Карасева
Любовь Александровна

Электронный документ на бумажном носителе
предоставил: Муниципальное казенное
учреждение «Многофункциональный центр
предоставления государственных и
муниципальных услуг Воскресенского
муниципального района Московской области»
ул. Энгельса, д. 14а, г. Воскресенск, 140209, Тел.
8(496)444-81-33

ФИО и должность сотрудника МФЦ

Дата и время составления.

21.02.2018 10:35

ГЛАВНЫЙ ЭКСПЕРТ ОТДЕЛА
ПРИЕМА И ПО ГОТОВКЕ
ДОК-ОВ ЕРМАК И.А.



Выписка из Единого государственного реестра недвижимости об объекте недвижимости
Сведения о частях земельного участка

Земельный участок			
(вид объекта недвижимости)			
Лист № __ Раздела <u>4</u>	Всего листов раздела <u>4</u> : __	Всего разделов: __	Всего листов выписки: __
19.02.2018 № 50-0-1-286/4007/2018-1002			
Кадастровый номер:		50:23:0110142:176	

План (чертеж, схема) части земельного участка	Учетный номер части: 50:23:0110142:176/2
	
Масштаб 1: данные отсутствуют	Условные обозначения:

ВЕДУЩИЙ ИНЖЕНЕР		Карасева Л. А.
полное наименование должности	подпись	инициалы, фамилия

М.П.

Сертификат 7CD90D2F00000001C895
Действителен с 30.12.2015
Действителен по 30.12.2030
Владелец сертификата – Филиал ФГБУ "ФКП
Росреестра" по Московской области- Карасева
Любовь Александровна

Электронный документ на бумажном носителе
предоставил: Муниципальное казенное
учреждение «Многофункциональный центр
предоставления государственных и
муниципальных услуг Воскресенского
муниципального района Московской области»
ул. Энгельса, д. 14а, г. Воскресенск, 140209, Тел.
8(496)444-81-33

ФИО и должность сотрудника МФЦ
Дата и время составления.
21.02.2018 10:35

ГЛАВНЫЙ ЭКСПЕРТ
ПРИЕМА И ПОДАЧИ
ДОКУМЕНТОВ
ЕРМАК И.А.



Выписка из Единого государственного реестра недвижимости об объекте недвижимости
Сведения о частях земельного участка

Земельный участок			
(вид объекта недвижимости)			
Лист № __ Раздела 4	Всего листов раздела 4 : __	Всего разделов: __	Всего листов выписки: __
19.02.2018 № 50-0-1-286/4007/2018-1002			
Кадастровый номер:		50:23:0110142:176	

План (чертеж, схема) части земельного участка	Учетный номер части: 50:23:0110142:176/3
	
Масштаб 1: данные отсутствуют	Условные обозначения:

ВЕДУЩИЙ ИНЖЕНЕР		Карасева Л. А.
полное наименование должности	подпись	инициалы, фамилия

М.П.

Сертификат 7CD90D2F00000001C895
Действителен с 30.12.2015
Действителен по 30.12.2030
Владелец сертификата – Филиал ФГБУ "ФКП
Росреестра" по Московской области- Карасева
Любовь Александровна

Электронный документ на бумажном носителе
предоставил: Муниципальное казенное
учреждение «Многофункциональный центр
предоставления государственных и
муниципальных услуг Воскресенского
муниципального района Московской области»
ул. Энгельса, д. 14а, г. Воскресенск, 140209, Тел.
8(496)444-81-33


ФИО и должность сотрудника МФЦ
Дата и время составления.
21.02.2018 10:35

ГЛАВНЫЙ ЭКСПЕРТ
ПРИЁМА И ПО ГОТОВ
ДОК-ОВ ЕРМАК И.А.



Выписка из Единого государственного реестра недвижимости об объекте недвижимости
Сведения о частях земельного участка

Земельный участок			
(вид объекта недвижимости)			
Лист № ___ Раздела <u>4</u>	Всего листов раздела <u>4</u> : ___	Всего разделов: ___	Всего листов выписки: ___
19.02.2018 № 50-0-1-286/4007/2018-1002			
Кадастровый номер:		50:23:0110142:176	

План (чертеж, схема) части земельного участка	Учетный номер части: <u>50:23:0110142:176/4</u>
	
Масштаб 1: данные отсутствуют	Условные обозначения:

ВЕДУЩИЙ ИНЖЕНЕР		Карасева Л. А.
полное наименование должности	подпись	инициалы, фамилия

М.П.

Сертификат 7CD90D2F00000001C895
Действителен с 30.12.2015
Действителен по 30.12.2030
Владелец сертификата – Филиал ФГБУ "ФКП
Росреестра" по Московской области- Карасева
Любовь Александровна

Электронный документ на бумажном носителе
предоставил: Муниципальное казенное
учреждение «Многофункциональный центр
предоставления государственных и
муниципальных услуг Воскресенского
муниципального района Московской области»
ул. Энгельса, д. 14а, г. Воскресенск, 140209, Тел.
8(496)444-81-33

ФИО и должность сотрудника МФЦ
Дата и время составления.
21.02.2018 10:35

ГЛАВНЫЙ ЭКСПЕРТ ОТДЕЛА
ПРИЕМА И ПО ГОТОВКЕ
ДОК-СВ ЕРМАК И.А.



Выписка из Единого государственного реестра недвижимости об объекте недвижимости
Сведения о частях земельного участка

Земельный участок			
(вид объекта недвижимости)			
Лист № __ Раздела 4.1	Всего листов раздела 4.1 : __	Всего разделов: __	Всего листов выписки: __
19.02.2018 № 50-0-1-286/4007/2018-1002			
Кадастровый номер:		50:23:0110142:176	

Учетный номер части	Площадь (м ²)	Содержание ограничения в использовании или ограничения права на объект недвижимости или обременения объекта недвижимости
1	2	3
1	2434	Ограничения прав на земельный участок, предусмотренные статьями 56, 56.1 Земельного кодекса Российской Федерации, Охранная зона электрической подстанции: "Подстанция 110 кВ "Раменская" №195", зона с особыми условиями использования территорий, № 1, 50.23.2.42, Постановление Правительства Российской Федерации "О некоторых вопросах установления охранных зон объектов электросетевого хозяйства" № 736 от 26.08.2013
2	2434	Ограничения прав на земельный участок, предусмотренные статьями 56, 56.1 Земельного кодекса Российской Федерации, Постановление Правительства Российской Федерации "О некоторых вопросах установления охранных зон объектов электросетевого хозяйства" № 736 от 26.08.2013
3	186	Ограничения прав на земельный участок, предусмотренные статьями 56, 56.1 Земельного кодекса Российской Федерации, Охранная зона ВЛ 110 кВ "Донино-ЦАГИ 2", зона с особыми условиями использования территорий, 50.00.2.224, Постановление "О порядке установления охранных зон объектов электросетевого хозяйства и особых условий использования земельных участков, расположенных в границах таких зон" № 160 от 24.02.2009
4	186	Ограничения прав на земельный участок, предусмотренные статьями 56, 56.1 Земельного кодекса Российской Федерации, Постановление "О порядке установления охранных зон объектов электросетевого хозяйства и особых условий использования земельных участков, расположенных в границах таких зон" № 160 от 24.02.2009
данные отсутствуют	весь	Ипотека в силу закона, Акционерное общество "Воскресенский домостроительный комбинат"
данные отсутствуют	весь	Ипотека в силу закона, Публичное акционерное общество "Сбербанк России"
данные отсутствуют	весь	Ипотека в силу закона, Участники долевого строительства по договорам участия в долевом строительстве
данные отсутствуют	весь	Ипотека в силу закона, Публичное акционерное общество "Сбербанк России"

ВЕДУЩИЙ ИНЖЕНЕР		Карасева Л. А.
-----------------	--	----------------

Сертификат 7CD90D2F00000001C895
Действителен с 30.12.2015
Действителен по 30.12.2030
Владелец сертификата – Филиал ФГБУ "ФКП
Росреестра" по Московской области- Карасева
Любовь Александровна

Электронный документ на бумажном носителе
предоставил: Муниципальное казенное
учреждение «Многофункциональный центр
предоставления государственных и
муниципальных услуг Воскресенского
муниципального района Московской области»
ул. Энгельса, д. 14а, г. Воскресенск, 140209, Тел.
8(496)444-81-33

ФИО и должность сотрудника МФЦ

Дата и время составления.

21.02.2018 10:35

Главный эксперт отдела
приема и подготовки
документов Ермак И.А.



полное наименование должности

подпись

инициалы, фамилия

М.П.

Раздел 4.2

Выписка из Единого государственного реестра недвижимости об объекте недвижимости
Сведения о частях земельного участка

Земельный участок				
<small>(вид объекта недвижимости)</small>				
Лист № ___ Раздела 4.2		Всего листов раздела 4.2 : ___		Всего разделов: ___
Всего листов выписки: ___		19.02.2018 № 50-0-1-286/4007/2018-1002		
Кадастровый номер:			50:23:0110142:176	
Сведения о характерных точках границы части (частей) земельного участка				
Учетный номер части: 1				
Система координат: МСК-50, зона 2				
Зона №				
Номер точки	Координаты, м		Описание закрепления на местности	Средняя квадратическая погрешность определения координат характерных точек границы части земельного участка, м
	X	Y		
1	2	3	4	5
3	448673.03	2232359.07	-	0.10
4	448616.69	2232430.61	-	0.10
5	448616.02	2232431.47	-	0.10
11	448690.80	2232348.27	по стене здания	0.10
11	448690.80	2232348.27	по стене здания	0.10
12	448687.18	2232343.63	по стене здания	0.10
13	448686.09	2232342.60	по стене здания	0.10
14	448604.02	2232446.88	по стене здания	0.10
15	448604.37	2232447.13	по стене здания	0.10
16	448608.85	2232449.56	по стене здания	0.10
17	448613.77	2232450.79	по стене здания	0.10
18	448618.86	2232450.74	по стене здания	0.10
19	448623.77	2232449.40	по стене здания	0.10
20	448628.19	2232446.86	по стене здания	0.10
21	448631.82	2232443.30	по стене здания	0.10
22	448689.11	2232370.49	по стене здания	0.10
ВЕДУЩИЙ ИНЖЕНЕР			Карасева Л. А.	

Сертификат 7CD90D2F00000001C895
Действителен с 30.12.2015
Действителен по 30.12.2030
Владелец сертификата – Филиал ФГБУ "ФКП
Росреестра" по Московской области- Карасева
Любовь Александровна

Электронный документ на бумажном носителе
предоставил: Муниципальное казенное
учреждение «Многофункциональный центр
предоставления государственных и
муниципальных услуг Воскресенского
муниципального района Московской области»
ул. Энгельса, д. 14а, г. Воскресенск, 140209, Тел.
8(496)444-81-33

ФИО и должность сотрудника МФЦ
Дата и время составления.

21.02.2018 10:35

ЭКСПЕРТ ОТДЕЛА
И. МЕМА И ПО. ГОТОВКИ
ДОК-ОВ ЕРМАК И. А.



полное наименование должности

подпись

инициалы, фамилия

М.П.

Сертификат 7CD90D2F0000001C895
Действителен с 30.12.2015
Действителен по 30.12.2030
Владелец сертификата – Филиал ФГБУ "ФКП
Росреестра" по Московской области- Карасева
Любовь Александровна

Электронный документ на бумажном носителе
предоставил: Муниципальное казенное
учреждение «Многофункциональный центр
предоставления государственных и
муниципальных услуг Воскресенского
муниципального района Московской области»
ул. Энгельса, д. 14а, г. Воскресенск, 140209, Тел.
8(496)444-81-33

ФИО и должность сотрудника МФЦ

Дата и время составления.

21.02.2018 10:35

ГЛАВНЫЙ ЭКСПЕРТ ОТДЕЛА
ПРИЕМА И ПОДГОТОВКИ
ДОК-ОВ ЕРМАК Н.А.



Выписка из Единого государственного реестра недвижимости об объекте недвижимости
Сведения о частях земельного участка

Земельный участок			
<small>(вид объекта недвижимости)</small>			
Лист № ___	Раздела 4.2	Всего листов раздела 4.2 : ___	Всего разделов: ___
19.02.2018 № 50-0-1-286/4007/2018-1002			
Кадастровый номер:		50:23:0110142:176	

Номер точки	Координаты, м		Описание закрепления на местности	Средняя квадратическая погрешность определения координат характерных точек границы части земельного участка, м
	X	Y		
1	2	3	4	5
23	448692.03	2232365.38	по стене здания	0.10
24	448693.33	2232359.64	по стене здания	0.10
25	448692.91	2232353.77	по стене здания	0.10

ВЕДУЩИЙ ИНЖЕНЕР		Карасева Л. А.
полное наименование должности	подпись	инициалы, фамилия

М.П.

Выписка из Единого государственного реестра недвижимости об объекте недвижимости
Сведения о частях земельного участка

Земельный участок				
<small>(вид объекта недвижимости)</small>				
Лист № ___	Раздела 4.2	Всего листов раздела 4.2 : ___	Всего разделов: ___	
19.02.2018 № 50-0-1-286/4007/2018-1002				
Кадастровый номер:		50:23:0110142:176		
Сведения о характерных точках границы части (частей) земельного участка				
Учетный номер части: 2				
Система координат: МСК-50, зона 2				
Зона №				
Номер точки	Координаты, м		Описание закрепления на местности	Средняя квадратическая погрешность определения координат характерных точек границы части земельного участка, м
	X	Y		
1	2	3	4	5
3	448673.03	2232359.07	-	0.10

Сертификат 7CD90D2F00000001C895
Действителен с 30.12.2015
Действителен по 30.12.2030
Владелец сертификата – Филиал ФГБУ "ФКП
Росреестра" по Московской области- Карасева
Любовь Александровна

Электронный документ на бумажном носителе
предоставил: Муниципальное казенное
учреждение «Многофункциональный центр
предоставления государственных и
муниципальных услуг Воскресенского
муниципального района Московской области»
ул. Энгельса, д. 14а, г. Воскресенск, 140209, Тел.
8(496)444-81-33

ФИО и должность сотрудника МФЦ
Дата и время составления.
21.02.2018 10:35

ГЛАВНЫЙ ЭКСПЕРТ ОТДЕЛА
ПРИЕМА И ПОДГОТОВКИ
ДОКУМЕНТОВ ЕРМАК И.А.



4	448616.69	2232430.61	-	0.10
5	448616.02	2232431.47	-	0.10
11	448690.80	2232348.27	по стене здания	0.10
11	448690.80	2232348.27	по стене здания	0.10
12	448687.18	2232343.63	по стене здания	0.10
13	448686.09	2232342.60	по стене здания	0.10
14	448604.02	2232446.88	по стене здания	0.10
15	448604.37	2232447.13	по стене здания	0.10
16	448608.85	2232449.56	по стене здания	0.10
17	448613.77	2232450.79	по стене здания	0.10
18	448618.86	2232450.74	по стене здания	0.10
19	448623.77	2232449.40	по стене здания	0.10
20	448628.19	2232446.86	по стене здания	0.10
21	448631.82	2232443.30	по стене здания	0.10
22	448689.11	2232370.49	по стене здания	0.10

ВЕДУЩИЙ ИНЖЕНЕР		Карасева Л. А.
полное наименование должности	подпись	инициалы, фамилия

М.П.

Сертификат 7CD90D2F00000001C895
Действителен с 30.12.2015
Действителен по 30.12.2030
Владелец сертификата – Филиал ФГБУ "ФКП
Росреестра" по Московской области- Карасева
Любовь Александровна

Электронный документ на бумажном носителе
предоставил: Муниципальное казенное
учреждение «Многофункциональный центр
предоставления государственных и
муниципальных услуг Воскресенского
муниципального района Московской области»
ул. Энгельса, д. 14а, г. Воскресенск, 140209, Тел.
8(496)444-81-33

ФИО и должность сотрудника МФЦ
Дата и время составления.
21.02.2018 10:35

ГЛАВНЫЙ ЭКСПЕРТ ОТДЕЛА
ПРИЕМА И ПОДГОТОВКИ
ДОК-ОВ ЕРМАК И.А.



Выписка из Единого государственного реестра недвижимости об объекте недвижимости

Сведения о частях земельного участка

Земельный участок			
(вид объекта недвижимости)			
Лист № ___ Раздела 4.2	Всего листов раздела 4.2 : ___	Всего разделов: ___	Всего листов выписки: ___
19.02.2018 № 50-0-1-286/4007/2018-1002			
Кадастровый номер:		50:23:0110142:176	

Номер точки	Координаты, м		Описание закрепления на местности	Средняя квадратическая погрешность определения координат характерных точек границы части земельного участка, м
	X	Y		
1	2	3	4	5
23	448692.03	2232365.38	по стене здания	0.10
24	448693.33	2232359.64	по стене здания	0.10
25	448692.91	2232353.77	по стене здания	0.10

ВЕДУЩИЙ ИНЖЕНЕР		Карасева Л. А.
полное наименование должности	подпись	инициалы, фамилия

М.П.

Выписка из Единого государственного реестра недвижимости об объекте недвижимости

Сведения о частях земельного участка

Земельный участок			
(вид объекта недвижимости)			
Лист № ___ Раздела 4.2	Всего листов раздела 4.2 : ___	Всего разделов: ___	Всего листов выписки: ___
19.02.2018 № 50-0-1-286/4007/2018-1002			
Кадастровый номер:		50:23:0110142:176	

Сведения о характерных точках границы части (частей) земельного участка				
Учетный номер части: 3				
Система координат: МСК-50, зона 2				
Зона №				
Номер точки	Координаты, м		Описание закрепления на местности	Средняя квадратическая погрешность определения координат характерных точек границы части земельного участка, м
	X	Y		
1	2	3	4	5
7	448586.38	2232469.50	-	0.10

Сертификат 7CD90D2F0000001C895
Действителен с 30.12.2015
Действителен по 30.12.2030
Владелец сертификата – Филиал ФГБУ "ФКП
Росреестра" по Московской области- Карасева
Любовь Александровна

Электронный документ на бумажном носителе
предоставил: Муниципальное казенное
учреждение «Многофункциональный центр
предоставления государственных и
муниципальных услуг Воскресенского
муниципального района Московской области»
ул. Энгельса, д. 14а, г. Воскресенск, 140209, Тел.
8(496)444-81-33

ФИО и должность сотрудника МФЦ
Дата и время составления.
21.02.2018 10:35

ГЛАВНЫЙ ЭКСПЕРТ ОТДЕЛА
ПРИЕМА И ПОДГОТОВКИ
ДОК-ОВ Ермак И.А.



8	448623.12	2232506.47	-	0.10
26	448625.70	2232503.01	-	0.10
26	448625.70	2232503.01	-	0.10
27	448588.17	2232467.22	-	0.10

ВЕДУЩИЙ ИНЖЕНЕР		Карасева Л. А.
полное наименование должности	подпись	инициалы, фамилия

М.П.

Раздел 4.2

Выписка из Единого государственного реестра недвижимости об объекте недвижимости
Сведения о частях земельного участка

Земельный участок				
(вид объекта недвижимости)				
Лист № ___ Раздела <u>4.2</u>		Всего листов раздела <u>4.2</u> : ___		Всего разделов: ___
		Всего листов выписки: ___		
19.02.2018 № 50-0-1-286/4007/2018-1002				
Кадастровый номер:			50:23:0110142:176	
Сведения о характерных точках границы части (частей) земельного участка				
Учетный номер части: 4				
Система координат: МСК-50, зона 2				
Зона №				
Номер точки	Координаты, м		Описание закрепления на местности	Средняя квадратическая погрешность определения координат характерных точек границы части земельного участка, м
	X	Y		
1	2	3	4	5
7	448586.38	2232469.50	-	0.10
8	448623.12	2232506.47	-	0.10
26	448625.70	2232503.01	-	0.10
26	448625.70	2232503.01	-	0.10
27	448588.17	2232467.22	-	0.10

ВЕДУЩИЙ ИНЖЕНЕР		Карасева Л. А.
полное наименование должности	подпись	инициалы, фамилия

М.П.

Сертификат 7CD90D2F00000001C895
Действителен с 30.12.2015
Действителен по 30.12.2030
Владелец сертификата – Филиал ФГБУ "ФКП
Росреестра" по Московской области- Карасева
Любовь Александровна

Электронный документ на бумажном носителе
предоставил: Муниципальное казенное
учреждение «Многофункциональный центр
предоставления государственных и
муниципальных услуг Воскресенского
муниципального района Московской области»
ул. Энгельса, д. 14а, г. Воскресенск, 140209, Тел.
8(496)444-81-33

ФИО и должность сотрудника МФЦ

Дата и время составления.

21.02.2018 10:35

главный эксперт отдела
БЕРИМА И.А. ГОТОВ
ДОК-ОВ Ермак И.А.

